

KARTE

VON

SIEBENBÜRGEN.









50'

44°

10'

20'

30'

40'

50'

45°

Karte des GROSSFÜRSTENTHUMS SIEBENBÜRGEN

vierte,
nach den neuesten Quellen berichtigte Auflage.

HERMANNSTADT

Verlag
von Th. Steinhauser
1862.



Zeichen Erklärung.



HAUPTSTADT mit dem Sitze den
polit. Landesbehörde.

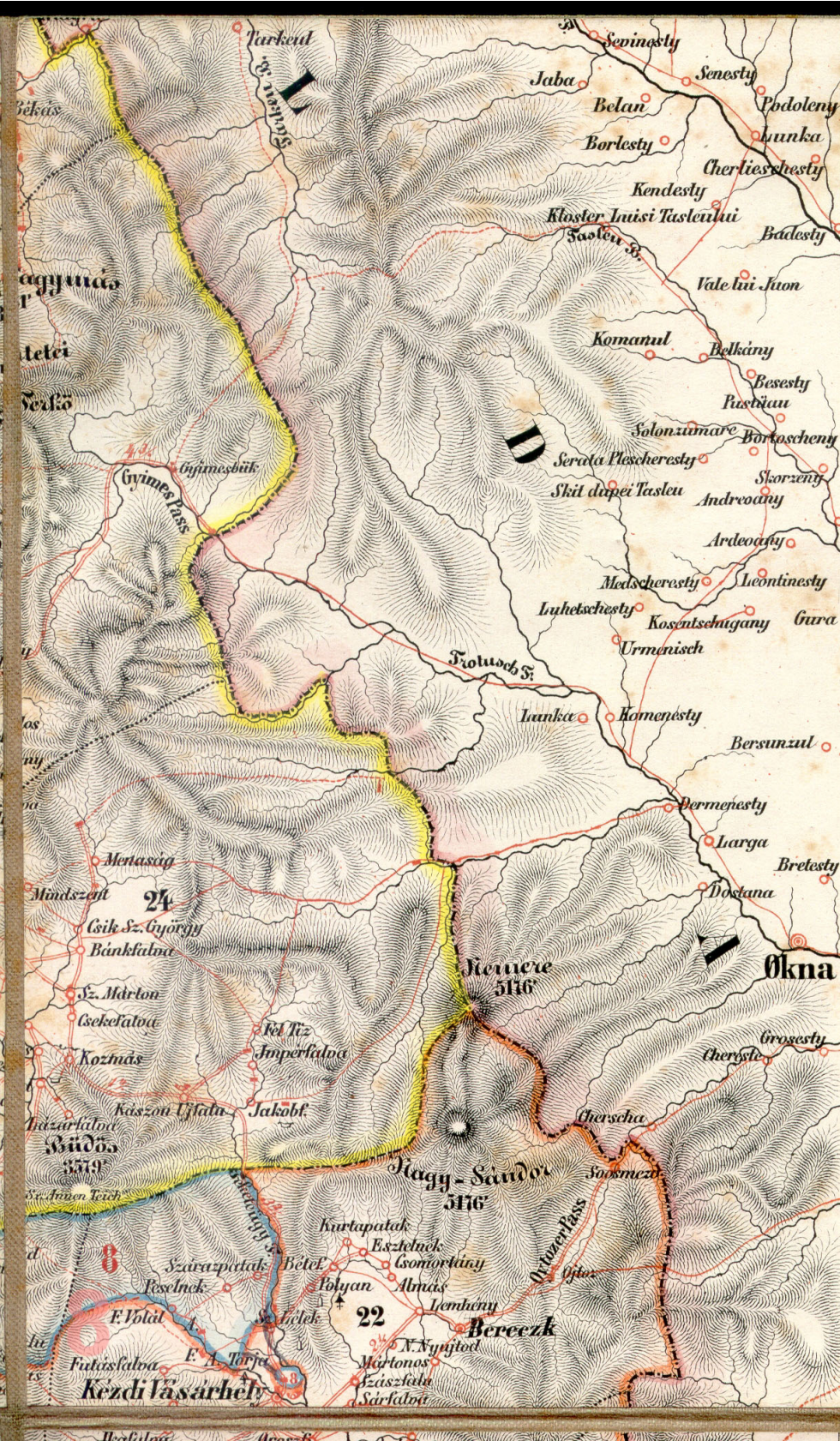


Frühere Landeshauptstadt.









Städte

Marktflecken

○ { Dörfer mit ^{beisammen} und } liegenden Häusern
✚ { zerstreut }

Dörfernur als politische Gemeinden

Attinenzen und bewölkerte Prädien


Festungen









Forts


Ruinen

Orte mit dem Sitze eines Kreisamtes, Kreisgerichtes und Bezirks-Amtes


"
"
"
Kreisgerichtes und Bezirks Amtes





Chaussée'n

Communications Strassen

Verbindungswege der Ortschaften

Saum und Reitwege

Fahrpost.


Briefpost - Stationen

Vorspanns-


24 bedeutet die Entfernung zwischen den Post u.

Vorspanns Stationen in ganzen u. achte Meilen

 Schiffbare Flüsse

 Flüsse und Bäche

Seen und Teiche




Goldbergwerke

 Goldwasch

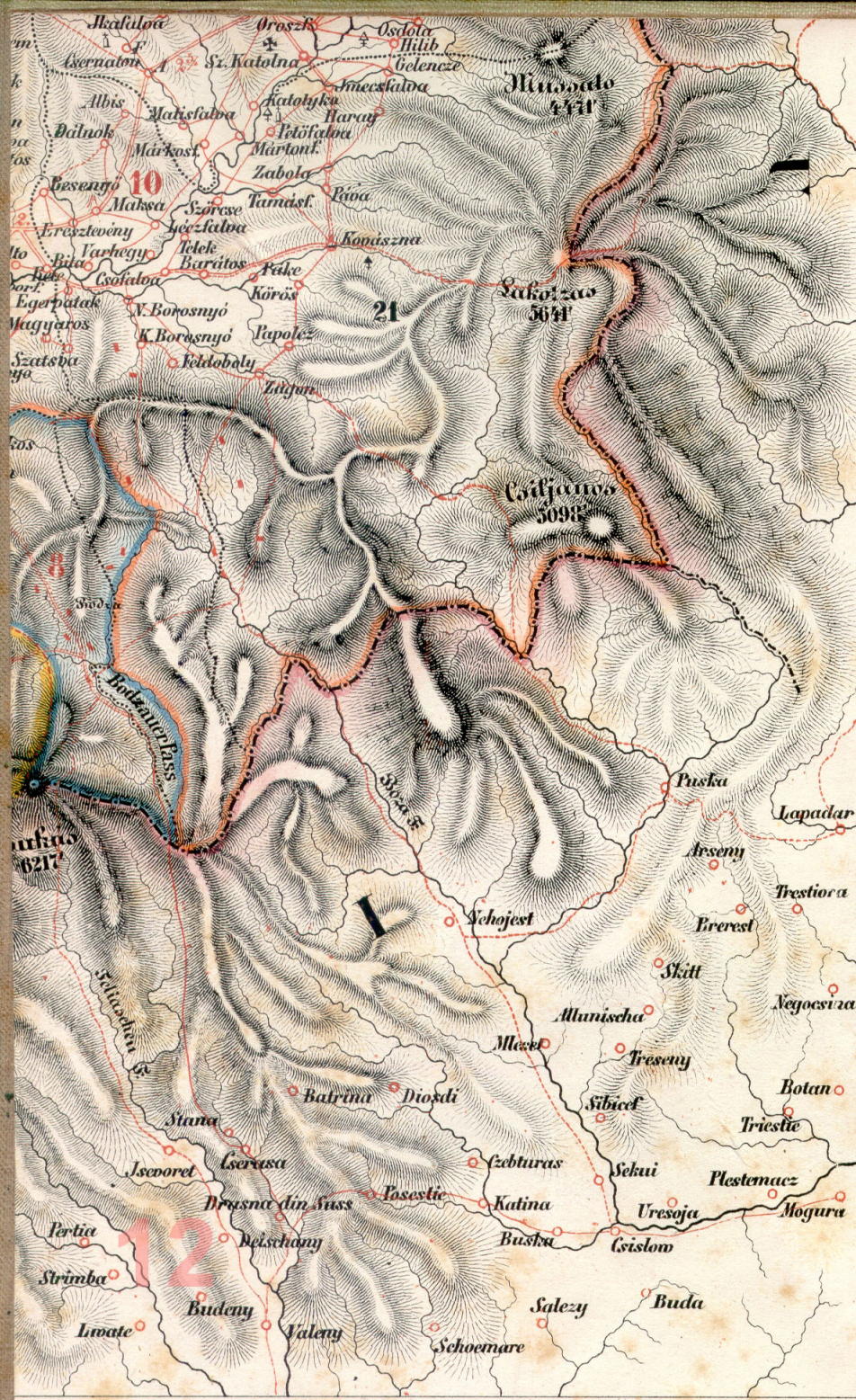
9 Silber

9 Kupfer









- ♣ Blei
- ⚡ Eisenbergwerk
- ⚡ Eisenhammer
- ⚡ Schwefel
- ⚡ Salzbergwerke
- ⚡ Salzquelle
- ⚡ Mineralquelle
- ⚡ Sauerwasser
- ⚡ Kalte Mineral_
- ⚡ Warme Mineral_
- ⚡ Salz_
- ⚡ Schwefel_
- ⚡ Wasser
- ⚡ Römische Ruinen
- Landes
- Kreis
- Bezirks
- Comitats

Bäder

Gränzen.

Eintheilung

1 Inner-Eolnoker Comitat	15 Brooser Stuhl
2 Dobokaer	16 Mühlbacher
3 Koloscher	17 Reussmärkter
4 Thor daer	18 Hermannstädter
5 Unter Albenser	19 Mediascher
6 Hunyader	20 Schässburger
7 Kokelburger	21 Leschkircher
8 Ober Albenser	22 Gross-Schenker
9 Fogarascher Distrikt	23 Repser
10 Háromszeker Stuhl	24 Kronstädter Distrikt
11 Csíker	25 Bistritzer
12 Udvarhelyer	26 Naszoder
13 Maroscher	
14 Aranyoscher	