

11.213/  
197

OSZK

Országos Széchenyi Könyvtár

OSZK

OSZK

A SZOLNOKDOBOKAI  
ÁRPÁSTÓ HELYNEVEI

ÍRTA

MÁRTON GYULA



KOLOZSVÁR, 1945

AZ ERDÉLYI MÚZEUM-EGYESÜLET KIADÁSA

	Lej		Lej
1. Rass Károly: Reményik Sándor	—	39. Balogh Artúr: A székely vallási és iskolai önkormányzat	—
2. Párvan Bazil: A dákok Trójában	—	40. György Lajos: Eulenspiegel magyar nyomai	—
3. Bilyay Árpád: Gyulafehérvár Erdély műveléstörténetében	—	41. Dömötör Sándor: A cigányok temploma	—
4. Bilyay Árpád: A moldvai magyárság	—	42. Kristóf György: Báró Eötvös József utazásai Erdélyben	250.—
5. Szokolay Béla: A nagybányai művésztelep	—	43. Hofbauer László: Az Erdélyi Híradó története	—
6. Balogh Ernő: Kvarc az Erdélyi medence felső mediterrán gipszeiben	—	44. Kristóf György: Kazinczy és Erdély	—
7. György Lajos: Az erdélyi magyar irodalom bibliográfiája, 1925. év	—	45. Asztalos Miklós: A székelyek őstörténete letelepülésükig	—
8. K. Sebestyén József: A brassói fekete templom Mátáys-kori címerei	—	46. Varga Béla: Az individualitás kérdése	—
9. Karácsonyi János: Új adatok és új szempontok a székelyek régi történetéhez	—	47. Kemény Katalin: Erdélyi emlékiratok	—
10. Gál Kelemen: Brassai küzdelmei a magyartalanságok ellen	—	48. Dömötör Sándor: Vida György facetiái	—
11. Tavaszgyörgy Sándor: Erdélyi szellemi életünk két döntő kérdése	—	49. Oberding József György: A mezőgazdasági hitelkérdés rendezésére irányuló törekvések a román törvényhozásban	—
12. György Lajos: Két dialógus régi magyar irodalmunkban (1 hasonmással)	200.—	50. Szabó T. Attila: Közép-Szamos-vidéki határnevek	—
13. K. Sebestyén József: A Becse-Gergely nemzetség	300.—	51. Balogh Jolán: Olasz falfestmények Gyulafehérvárt	—
14. Ferenczi Miklós: Az erdélyi magyar irodalom bibliográfiája, 1926. év	250.—	52. Ferenczi Miklós: Az erdélyi magyar irodalom bibliográfiája, 1931. év	250.—
15. Gyárfas Elemér: A Supplex Libellus Valachorum	—	53. Kántor Lajos: Magyarok a román népköltészetben	—
16. Rónay Elemér: Kemény János fejedelm halála és nyugóhelye	—	54. György Lajos: Magyar anekdotáink Naszreddin-kapcsolatai	250.—
17. György Lajos: Egy állítólagos Pancsanttra-származék irodalmunkban	150.—	55. Veress Endre: Gróf Kemény József (1795—1855) (12 képpel)	400.—
18. Ferenczi Miklós: Az erdélyi magyar irodalom bibliográfiája, 1927. év	250.—	56. Kántor Lajos: Kölesönhatás a magyar és román népköltészetben	—
19. K. Sebestyén József: A középkori nyugati műveltség legkeletibb határai	—	57. Tavaszgyörgy Sándor: A lét és valóság	200.—
20. Szabó T. Attila: Az Erdélyi Múzeum-Egyesület XVI—XIX. századi kéziratos énekeskönyvei	150.—	58. Szabó T. Attila: Adatok Nagyenyed XVI—XX. századi helyneveinek ismeretéhez (1 térképvázlattal)	200.—
21. Ferenczi Miklós: Az erdélyi magyar irodalom bibliográfiája 1928. év pótlásokkal az 1910—1928. évről	250.—	59. Imre Lajos: A falunvelés irányelvei	—
22. György Lajos: A francia hellénizmus hullámai az erdélyi magyar szellemi életben	200.—	60. Veress Endre: A történetírő Báthory István király (3 képpel)	250.—
23. Kántor Lajos: Az Erdélyi Múzeum-Egyesület problémái	150.—	61. Boros György: Carlyle	—
24. Gál Kelemen: A nemzeti nevelés román fogalmazásában	—	62. Juhász Kálmán: Két kolozsmonostori püspököt a XVI. században	—
25. Tavaszgyörgy Sándor: Kierkegaard személyisége és gondolkozása	—	63. Biró József: A kolozsvári Bánffy-palota és tervező mestere, Johann Eberhard Blaumann (7 képpel)	600.—
26. Papp Ferenc: Gyulai Pál id. Bethlen János gr. körében	150.—	64. Ferenczi Miklós: Az erdélyi magyar irodalom bibliográfiája, 1932. év	250.—
27. Csúry Bálint: Néprajzi jegyzetek a moldvai magyarokról	—	65. Janesó Elemér: Az irodalomtörténetírás legújabb irányai	100.—
28. Biró Venecz Püspökjelölés az erdélyi róm. kath. egyházmegyében	200.—	66. Kántor Lajos: Erdély a világháborút (újröz) román irodalomban	—
29. Teleki Domokos gróf: A marosvásárhelyi Teleki-könyvtár története	—	67. Veress Endre: A moldvai csángók származása és neve	—
30. Hofbauer László: A Remény című zsebkönyv története (1839—1841)	—	68. Oberding József György: A Kolozsvári Gondoskodó Társaság	—
31. Ferenczi Miklós: Az erdélyi magyar irodalom bibliográfiája, 1929. év	250.—	69. Papp Ferenc: Gyulai Pál a kolozsvári ref. kollégiumban	—
32. Gyulai Farkas: A Döbrentei-pályázat és a Bánk bán	—	70. Ferenczi Miklós—Valentiny Antal: Az erdélyi magyar irodalom bibliográfiája, 1933. év	300.—
33. Rajka László: Jókai „Törökvilág Magyarországon” c. regénye	150.—	71. Balogh Jolán: Márton és György kolozsvári szobrászok	—
34. Temesváry János: Hét erdélyi püspök végrendelete	—	72. Kristóf György: Szabolcska Mihály Erdélyben	—
35. Biró Venecz: A kolozsmonostori belső jezsuita rendház és iskola Bethlen és a Rákóczy fejedelmek idejében	—	73. Lakatos István: Magyaros címek Brahms zenéjében	—
36. Szabó T. Attila: Az Erdélyi Múzeum Vadadi Hegedűs-kódexe	150.—	74. Kristóf György: Eminescu Mihály költeményei	—
37. Kántor Lajos: Hidvégi gróf Mikó Imre szözata 1856-ban az Erdélyi Múzeum és az Erdélyi Múzeum Egyesület megalakítása érdekében	150.—	75. Biró József: A bonchidai Bánffy-kastély	—
38. Ferenczi Miklós: Az erdélyi magyar irodalom bibliográfiája, 1930. év	250.—	76. Juhász Kálmán: Műveltségi állapotok a Temesközben a török világban	120.—
		77. Rajka László: Jókai román tárgyú novellái	—
		78. Venecz József: A falunka és az erdélyi falunka-mozgalom	—
		79. Valentiny Antal: Az erdélyi magyar irodalom bibliográfiája, 1931. év	300.—
		80. Biró József: Magyar művészet és erdélyi művészet	—

A SZOLNOKDOBOKAI  
ÁRPÁSTÓ HELYNEVEI

ÍRTA

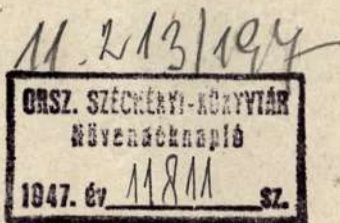
MÁRTON GYULA



KOLOZSVÁR, 1945

AZ ERDÉLYI MÚZEUM-EGYESÜLET KIADÁSA

*Különlenyomat*  
az ERDÉLYI MÚZEUM  
1945. évi 3—4. füzetéből



Felelős kiadó: Dr. Szabó T. Attila  
Minerva-nyomda Rt. Kolozsvár. No. Clj 12. 7701. F. v.: Kiss Márton igazgató

Árpástó Déstől mintegy 19 km távolságra fekszik a Nagy-Szamos balpartján Magyardécsé és Felőr szomszédságában, tehát az északkeleti peremén annak a területnek, melyet már az Erdélybe benyomuló magyarok birtokba vettek.<sup>1</sup> A falu történetére vonatkozó okleveles adatok meglehetősen hiányosak és egyoldalúak. Neve 1362-ben fordul először elő *Arpasthou* alakban.<sup>2</sup> Területe eredetileg Magyardécsé határához tartozott. E községnek 1269. évi határjáró oklevele szerint ugyanis Magyardécsé határa akkor még egészen a Szamos balpartjáig terjedt. Árpástó helyét az oklevél „aqua palosa” néven említi. A falu alapításának és Magyardécsé határából történt kiválásának pontos idejét nem ismerjük. Annyi bizonyos, hogy a XIV. század elején már ki kellett alakulnia, mert ekkor Tamás erdélyi vajda a falut határával együtt a csicsói várhoz esatolta [KÁDÁR, i. m. 69.]. Későbbi sorsáról még tudjuk, hogy a XVI. századtól a bálványosváralji, majd a szamosújvári vár uradalmához tartozott. Egyébként hosszú évszázadokon át mindössze a falu birtokosainak nevét tartalmazó feljegyzésekkel rendelkezünk. Ez az oka annak, hogy a falu történetére vonatkozó adatokat összegezõ KÁDÁRnak is meg kell elégednie a birtokosok nevének felsorolásával [I. h.

<sup>1</sup> Vö. Makkai László, Belső-Szolnok és Doboka megye a középkorban. Szolnok-Doboka magyarsága (Szerk. Szabó T. Attila). Dész-Kolozsvár, 1944. 49–51.

<sup>2</sup> Kádár József, dr. Réthy László és Tagányi Károly, Szolnok-Doboka vármegye monographiája. Dész, 1901. II, 69. Mivel erre a munkára gyakran hivatkozom, helykimélés céljából KÁDÁR II. rövidítésben említem ezután. A többi gyakran használt művek rövidítése ez: *HétfTfn.* = Árvay József, A térszíni formák nevei a barcasági Hétfalu helyneveiben. Magyar Népryelv III (1941). és kny. Dolg. a Ferenc József Tud. Egyet. Magyar Nyelvtud. Intézetéből. 1942. 2. sz. — *KszgHn.* = Szabó T. Attila, Kalotaszeg helynevei. I. Adatok. Kolozsvár, 1942. — *KszgTfn.* = Árvay József, A térszíni formák nevei Kalotaszegen: MNyelv IV (1942). és kny. Dolg. a Ferenc József Tud. Egyet. Magyar Nyelvtud. Intézetéből. 1943. 9. sz.

Az adattári részben előforduló források rövidítése: *B.* = ENMLt. Gr. Bánffy I. Nemz. Fasc. 29., *Beth.* = MNMúz. Bethlen család levéltára, *Bor.* = EM. Br. Bornemisza család levéltára. Főoszt. V. 10. sz., *K.* = Kádár, II., *SzEm.* = Széki egyházmegye levéltára. — E forrásoknak a falura vonatkozó anyagát, Kádár adatit kivéve, Szabó T. Attila bocsátotta rendelkezésemre gyűjteményéből. Neki ezért is, továbbá a feldolgozás alkalmával nyújtott útbaigazításaiért is e helyen mondok köszönetet.

Egyéb rövidítéseim ezek: *á.* = árok, *e.* = erdő, *gyü.* = gyümölcsös, *h.* = híd, *k.* = kaszáló, *le.* = legelő, *ösv.* = ösvény, *p.* = patak, *r.* = rét, *sz.* = szántó, *szö.* = szöllő, *te.* = temető.

69—78]. A minket közelebbről érdeklő népiségtörténeti viszonyokról csak ennyit mond: „Lakosai kezdet óta magyarok voltak, kik templomukat még a reformációt megelőző időből építették kőből. A hitújítás korában a szájhagyomány szerint az ágostai, majd az ev. ref. s a XVI. század végén unitárius anyaegyház állott fenn, de már 1622-ben az ev. ref. esperes tart benne vizsgálatot“ [I. h. 79]. Hasonló szűkszavúsággal emlékezhetik csak meg a falu lakosságának ma mintegy kétharmadát kitevő rumén népelemről is: „Az oláhság 1658 után kezd ide beszivárogni, gör. keleti hitet vallva. 1817-ben gör. kath. hitre térvén, templomukat fából a Szent Archangyalok tiszteletére szentelték föl, 1898 aug. 27-én összes felszereléseivel együtt leégett. Anyakönyveit 1824 óta vezeti“ [I. h. 80].

KÁDÁR monográfiájának megjelenése óta Szolnok-Dobokára vonatkozó ismereteink örvendetesen bővültek. Gazdag adatanyagát rendszereztek, kiegészítették s ennek következtében ma már abban a szerencsés helyzetben vagyunk, hogy e meglehetősen elruménesedett, de egykor erős magyar lakossággal rendelkező vidék multjának legégetőbb s egyben legérdekesebb kérdését, mai népesedési viszonyainak kialakulását is vázolni tudjuk.<sup>3</sup> Így tudjuk azt, hogy a megyének a Nagy- és a Kis-Szamostól délre fekvő részében egészen a XVII. század elejéig virágzó magyar élet volt. Ez összefüggő magyar tömbben csak itt-ott volt egy-egy jelentéktlenebb rumén sziget.<sup>4</sup> A ruménség, Kővár, majd Máramaros és Moldva felől jöve, benépesítette ugyan a gyéren lakott Lápos és Csicsóvár vidékét, tehát a Nagy-Szamos balpartját, de egyáltalán nem veszélyeztette a Szamos balpartján elterülő magyar tömböt.<sup>5</sup> A XVII. század legelején kezdődő vérzivatarok előbb Mihály vajda és Básta hadainak, majd a II. Rákóczi György szerencsétlen kimenetelű hadjárata után betörő török-tatár hordák pusztításai többek közt e vidék lakosságát is annyira megtépázták, hogy csak nagyobb méretű betelepítés után indulhatott meg itt az élet. Mivel a hadak útjával szolgáló folyóvölgyekben elsősorban magyarok laktak, természetes, hogy a pusztítások is elsősorban őket érték. Ugyanakkor a csicsóvidéki ruménség alig szenvedett valamit, a Lápos és Kővár vidéke pedig szinte zökkenő nélkül

<sup>3</sup> Az itt következő vázlatot Makkai László i. m. és Jakó Zsigmond »Belső-Szolnok és Doboka magyarsága az újkorban« című tanulmánya (Szolnok-Doboka magyarsága, 45—70, illetőleg 71—130) alapján közlöm.

<sup>4</sup> Ilyen volt például Alsó- és Felsőegres. Ezeket a Bethlenek alapították Szászbréte határában a XIV. században [Makkai, i. m. 57—8].

<sup>5</sup> A csicsói vár környéke, továbbá a Lápos vidéke tudvalevőleg kiesett a magyarság megszálta területről. A magyar telepek átlépték ugyan észak felé a Nagyszamos vonalát s a jobboldalon Kudu és Felőr közt hosszú sor magyar falu keletkezett, de ezeken túl már csak a hegyipásztor foglalkozású rumén elem számára volt alkalmas települési terület. Kivétel mindössze Magyarlápos és Domokos magyarsága képez. A vidék rumén megszállása egyébként már a XIV. század második felében megtörtént [Makkai László, Szolnok-Doboka megye magyarsága, Az EME dési vándorgyűlésének emlékkönyve (Szerk. Szabó T. Attila). Kolozsvár, 1943. 72—3]. A csicsói vár környékének ruménektől történt benépesítését elősegítette az a körülmény is, hogy a vár 1468-tól kezdve a moldvai vajdaké volt. A Kárpátokon átkelő rumén népesoportok igen tekintélyes része egyébként a XVI. század folyamán hagyta el hazáját, hogy így megszabaduljon a törökök sanyargatásaitól [Jakó, i. m. 94].

átvészelt a megye déli részére nézve oly veszedelmes időket,<sup>6</sup> sőt a Kárpáton túlról érkező újabb, szinte megszakítás nélkül bevándorló rumén csoportok a ruménség számát Szolnok-Dobokában is a normális szaporulatnál jóval nagyobb mértékben növelték.<sup>7</sup>

Árpástó Szolnok-Dobokának ahhoz a részéhez tartozik, melynek lakossága, magyarsága is elszenvetde a fent vázolt vérvesztéséget. Helyzetét különösen súlyosbította az a körülmény, hogy ebben az időben a Beszterce felé menő főút még itt vezetett át, s nem a Szamos túlsó partján fekvő Rettegen és Felőrön, mint napjainkban. Az utánpótlást itt is a Lápos vidékének rumén népfellege szolgáltatta. Az egyik oklevél említi is, hogy gr. Bánffy Dénes és elődei a XVII. században Árpástóra is több rumén családot telepítettek Oláhláposról [JAKÓ, i. m. 118]. A falu rumén lakosságának betelepítésére vonatkozó más okleveles adattal nem rendelkezünk ugyan, de hogy nemcsak ezt a néhány családot, hanem jóval többet telepítettek be, azt a falu helynevei igazolják. Összegyűjtött helynévanyagunkat tehát elsősorban ebből a szempontból kell megvizsgálnunk.

A lakosság ajkán ma is élő mintegy 170 helynév majdnem teljes egészében magyar eredetű. A magyar lakosság mindössze a következő rumén eredetű helyneveket használja: *Brányistya* ~ *Braništa*,<sup>8</sup> *Főrcát* ~ *Fortsat*, *Grigorój* ~ *Grigoroj*, *Kasztá* ~ *Košta*, *Kasztá beszericsi* ~ *Košta beseriči*, *Kasztá burtucsi* ~ *Košta burtuci*, *Kasztá szárácsiji* ~ *Košta sárăciji*, *Kreanga* ~ *Kreanga*, *Molosz* ~ *Molos*, *Părăvágyi* ~ *Părăvadi*, *Podéréj* ~ *Poderei*, *Pripòr* ~ *Pripor*, *Prunyyisòr* ~ *Pruñdišor*, *Tálammjir* ~ *Talamjir*. Ha a rendelkezésünkre álló történeti helynévanyagot nézzük, ugyanezt tapasztaljuk. Ebben is csak néhány rumén elnevezés szerepel: *Berku Rátteguluj* ~ *Rettegi berek* (1774),<sup>9</sup> *Brányistya* (1864), *Butuk* (1774), *Podirej* (1754), *Seszu* (1774), *Sztrimture* (1754) és *Vále Szaszuduluj* (1774). — E ruménból származó helynevek vizsgálatakor mindenek előtt azt kell figyelembe vennünk, hogy a felsorolt jelenleg is élő helynevek közül csak kétőre van XVIII. századi, okleveles adatunk (*Brányistya*, *Pogyéréj*). A többit te-

<sup>6</sup> Ebből a szempontból igen tanulságos Jakónak egyik összehasonlítása (i. m. 103): Kővár vidékén 1566-ban 58 faluban 839 jobbágyot írtak össze, 1603-ban már 73 falut és 1330 jobbágyot. A lakosság tehát 37 év alatt 58%-al szaporodott. Ugyanakkor a szamosújvári uradalom 1553. évi összeírása szerint az uradalom, melyhez Árpástó is tartozott, 726 lakost számlált, 1603-ban viszont mindössze 184 embert. Ezekben a falvakban tehát 75%-os veszteség jellemzi a népmozgalmi viszonyokat [JAKÓ, i. m. 102].

<sup>7</sup> Jellemző például, hogy a Szamosújvár és Dengeleg közt fekvő Hesdátón 1700-ban 8 magyar és 2 rumén jobbágy élt, 1721-ben már csak 1 magyar jobbágy volt a faluban, de rumén már 17, részben szellér, részben ú. n. vagabundus s közülük 6 Moldován, 9 Oltyán s 2 Kivorán [JAKÓ, i. m. 110—1].

<sup>8</sup> Itt megelégszem e helynevek pusztá felsorolásával. Származtatásukra s a velük kapcsolatos többi tudnivalóra a megfelelő címszó alatt térek ki. Már itt megjegyzem, hogy a helyneveket a Szabó T. Attila alkalmazta jelrendszerrel jelölöm. A jelek táblázatát l. tőle *Kalotaszeg hegynevei*. Adatok. Kolozsvár, 1942. 335—6. Az *ā* és *ē* nagybetűs alakját nyomdatechnikai okokból *Ā*-val és *Ē*-vel jelölöm.

<sup>9</sup> Ez okleveles adatok forrását l. a betűrendes felsorolásban a megfelelő címszó alatt.

hát később keletkezett helynévnek kell tartanunk. Nem tekintve a *Forcát* helynevet, mely az alig harmadfél évtizede, azaz 1920 táján végrehajtott föld-reform emfőkét őrzi, tehát egészen újkeletű név, a *Kasztá*, a *Kasztá beszéricsi*, a *Kasztá birtucsi* és a *Kasztá szárácsiji* néven ismert helyekről tételezhetjük fel, hogy újabban nevezték el így őket. A kérdéses területek ugyanis a földművelésre csaknem alkalmatlanok, ma is csak részben művelhetők. A falut alapító és az azt sok évszázadon át fenntartó magyarság nem volt rászorulva e területek felhasználására. Később azonban a rumén elem betelepülése és gyors szaporodása következtében a falu lakossága annyira felduzzadt, hogy ezeknek a területeknek a felhasználására is sor került. Mivel egy területet mindig az nevez el, aki először birtokába veszi, természetes, hogy a szóbanforgó helyeket is az őket használatba vevő rumén elem látta el névvel. Az is lehetséges, hogy volt magyar nevük, de ezek a rumén elem számbeli túlsúlyba jutásával feledésbe merültek. A földművelés szempontjából nem valami kedvező hely a *Molosz*, a *Părăvágii*, a *Pripòr* és a *Prunygyisòr* sem.

A magyar és rumén népelem multbeli viszonya szempontjából nagyon fontos a rumén lakosság használta helynévanyag tanúságtétele is. Könnyebb áttekinthetőség céljából e helyneveket három csoportban sorolom fel:

1. Az első csoportba a magyarból átvett helynevek tartoznak: *Balagucca* ~ *Bolog*, *Bárnamica* ~ *Bornomitsa*, *Bontá* ~ *Bonta*, *Börza* ~ *Borza*, *Boznya* ~ *Bozná*, *Cichegy* ~ *Tsitshed*, *Gyálkos* ~ *D'alkoš*, *Kispad* ~ *Kișpod*, *Láb* ~ *Leb*, *Láz* ~ *Laz*, *Morgó* ~ *Murgău*, *Nyáros* ~ *Naroș*, *Palló* ~ *Paloba*, *Pókaföd* ~ *Pokafed*, *Sánc* ~ *Șants*, *Sipas* ~ *Sipoș*, *Sós* ~ *Șoș*, *Sóska* ~ *Șoșka*, *Szászút* ~ *Sasud*, *Szekérút* ~ *Sekereud*, *Táblák* ~ *Tablă*, *Vajdápá* ~ *Vajdapă*. Ellentétben a magyarok használta rumén eredetű helynevekkel, mindenik a határnak egy-egy fontos, évszázadok óta művelt része. A nevek multbeli folytonosságáról okleveles adataink tanúskodnak.<sup>10</sup>

2. A második csoportba azok a helynevek tartoznak, melyeknek van magyar nevük is, rumén is, s a két változat ugyanazt jelenti. Ezek: *Akòzs bá felöl* ~ *Pă de bađea Akoș*, *Alsóüsvény* ~ *Kărăreș din djos*, *Andájiba* ~ *Înt a lui Anda*, *Bancsikó rittye* ~ *Ritu Bančiki*, *Bancsikó rittye úttya* ~ *Drumu rituduj Bančiki*, *Bontauúttya* ~ *Drumu din Bonta*, *Börza higgya* ~ *Podu Borzi*, *Börza úttya* ~ *Drumu Borzi*, *Brányistyaji út* ~ *Drumu Braniși*, *Ciujhegye* ~ *D'alu lui Tsiu*, *Csándi bá kertye* ~ *A lui Candi*, *Csándi szőlője* ~ *Džiia lui Candi*, *Csándi szőlőjine* ~ *La džiia lui Candi*, *Csándi csörgója* ~ *Curgău lui Candi*, *Csara kasztája* ~ *Kosta lui čora*, *Csató bungártya* ~ *Bungăru a lui Čatău*, *Csürök* ~ *La șuri*, *Csürök úttya* ~ *Drumu șuri*, *Danikő sikátorja* ~ *Ulačora lui Danikău*, *Décseji út* ~ *Drumu D'ici*, *Dörüj hegye*, ~ *Kosta lui Doru*, *Éléna kertye* ~ *Grădina lui Elena*, *Étyházé* ~ *A klezi*, *Falu bërke* ~ *Bărku satului*, *Felsőüsvény* ~ *Kărăreș din sus*, *Felszeg* ~ *Susu*, *Forcát úttya* ~ *Drumu Fortsatului*, *Giszka bungártya* ~ *Bungăru lui Giska*, *Godán hegye* ~ *Kosta lui Godan*, *Hidnál* ~ *La pod*, *Jenő bá érdeje* ~ *Pădurea lui bađea Ieni*, *Kácsòr hegye* ~ *D'alu lui Kačor*, *Kir-*

<sup>10</sup> Az okleveles adatok a betürendes felsorolásban találhatóak a megfelelő címszó alatt.

kuj bërke ~ Bärku lui Kîrku, Keceli bungärtya ~ Bungäru Kätsel, Keceli kërtye ~ Grädina Käseli, Keresznél ~ La kruče, Keresztüri rit ~ Inta Kristului, Kértek megett ~ Pă după grădină, Kisucca ~ Uličora, Küves ~ T'etros, Lacikó bungärtya ~ Bungäru lui Latsikäu, Lájbala bërke ~ Bärku lui Lájbála, Láz úttya ~ Drumu Lazului, Lonka ~ Lunkä, Miluš hegye ~ D'alu lui Miluš, Mór' Andrizs bungärtya ~ Bungäru lui Mor Andriš, Morgó úttya ~ Drumu Murgăului, Nyáros úttya ~ Drumu Năroșului, Olátemető ~ Tsiñlirim, Órszágút ~ Drumu tsäri, Óri határ ~ Intr'a Uriului, Órihatár úttya ~ Drumu dintr'a Uriului, Palló úttya ~ Drumu Palobd'i, Pap kërtye ~ Gräd'ina a lui popa, Pap pusztája ~ Pustiia a lui popa, Pircsuj bërke ~ Bärku lui Pircu, Patakan ~ Pă val'e, Pétréa baci árka ~ A lui batsi, Pogyéréj úttya ~ Drumu d'i pă Pođerej, Pókaföd, úttya ~ Drumu Pokafedului, Révi bërke ~ Bärku lui Revi, Sándorika árka ~ Päräu lui Șandorika, Sós úttya ~ Drumu Șoșului, Styirbuj csörgója ~ Čurgău lui Štirbu, Styirbuj csörgójánál ~ La čurgău lui Štirbu, Szakadás ~ Răpa, Szászút árka ~ Päräu Sasudului, Szászút híggya ~ Podu Sasudului, Szászút úttya ~ Drumu Sasudului, Szekérút úttya ~ Drumu Sekereudului, Szőfölető ~ Vîrfu džiï, Tamázs bá felöl ~ Pă de bađea Tomaș, Templokok köze ~ Intre biserică, Vîrtáné hegye ~ P'a lui Vîrtăie, Vîsz köszt ~ Intre ope. E helynevek túlnyomó többsége, amint már említettem, magyarból fordított. Elsősorban azokat kell fordítottaknak tekintenünk, melyek a magyarból átvett helynevek származékai. Ha a Bonta, Börza, Morgó, stb. a magyarból került a rumén helynévanyagba, nyilvánvaló, hogy a Drumu din Bonta a m. Bonta úttya, a Drumu Borzi, a m. Börza úttya, a Drumu Murgăului pedig a m. Morgó úttya fordítása.<sup>11</sup> Magyarból fordítottaknak kell tekintenünk a magyar személynévből és magyar helységnévből képzett elnevezéseket is. A Pă d'e bađea Akoș, a Ritu Bančiki, a Džiïa lui Čandi s az ehhez hasonló számos rumén helynevet megelőzte a m. Ákozs bá felöl, a Bancsikó rittyé és a Csándi szőlője elnevezés.<sup>12</sup> Az ezek leszámítása után

<sup>11</sup> Teljesség kedvéért közlöm őket: Bonta úttya ~ Drumu d'im Bontya, Börza híggya ~ Podu Borzi, Börza úttya ~ Drumul Borzi, Morgó úttya ~ Drumu Murgăului, Nyáros úttya ~ Drumu Năroșului, Palló úttya ~ Drumu Palobd'i, Pókaföd úttya ~ Drumu Pokafedului, Sós úttya ~ Drumu Șoșului, Szászút árka ~ Päräu Sasudului, Szászút híggya ~ Podu Sasudului, Szászút úttya ~ Drumu Sasudului, Szekérút úttya ~ Drumu Sekereudului.

<sup>12</sup> Az így képzett helynevek száma meglehetősen nagy: Ákozs bá felöl ~ Pă de bađea Akoș, Bancsikó rittyé ~ Ritu Bančiki, Csándi bá kërtye ~ A lui Čandi, Csándi szőlője ~ Džiïa lui Čandi, Csándi szőlőjénél ~ La džiïa lui Čandi, Csándi csörgója ~ Čurgău lui Čandi, Csató bungärtya ~ Bungäru a lui Čatäu, Danikó sikátorja ~ Uličora lui Danikäu, Danikó szőlője ~ Džiïa lui Danikäu, Décseji út ~ Drumu D'iči, Jenő bá érdeje ~ Pădurea lui bađea Ieni, Kácsör hegye ~ D'alu Kačor, Keceli bungärtya ~ Bungäru Kätsel'i, Keceli kërtye ~ Gräd'ina Kätsel'i, Keresztüri rit ~ Intr'a Kristului, Lacikó bungärtya ~ Bungäru lui Latsikäu, Lájbala bërke ~ Bärku lui Lájbála, Mór Andrizs bungärtya ~ Bungäru lui Mor Andriš, Óri határ ~ Intr'a Uriului, Révi bërke ~ Bärku lui Revi, Sándorika árka ~ Päräu lui Șandorika, Tamázs bá felöl ~ Pă d'e bađea Tomaș. Ezek származékai: Bancsikó rittyé úttya ~ Drumu ritului Bančiki, Órihatár úttya ~ Drumu dintr'a Uriului.

visszamaradt mintegy 35—40 helynév<sup>13</sup> kérdése adatok híján végérvényesen nem tisztázható. Mindössze annyit jegyzek meg velük kapcsolatban, hogy okleveles adatunk, egy-kettő kivételével, sem a magyar, sem a rumén alakváltozatra nincs, tehát joggal feltételezhetjük, hogy újabb keletű helynevek.

3. A rumének használta helynevek harmadik csoportját az a néhány név képezi, melynek más alakja van a ruménben s más a magyarban: *Bánygyáné kertye* ~ *Grădina lui lelea Roză*, *Börza tórka* ~ *Pfičoru Borzi*, *Kerekesé* ~ *A lui Miška*, *Kicsi hegye* ~ *Rătundu*, *Sózs dülő* ~ *Iugăr*, *Vérdzsél bérke* ~ *Prundu lui Verdzel*. Mivel okleveles adatunk a *Börza tórka* ~ *Pfičoru Borzi* magyar nevének kivételével egyikre sincs, a magyar és rumén neveket egyaránt újabban keletkezett helyneveknek kell tekintünk.

Az eddigiekből kitűnik, hogy a falu helynévanyaga majdnem teljes egészében magyar. A magyarság használta helynevek közt szerepel ugyan néhány rumén eredetű név is, de ezek száma, keletkezésük kora és jelentősége a rumének átvette magyar nevek számához és jelentőségéhez, továbbá a magyar helynévanyagnak a rumén helynévadásra gyakorolt hatásához képest elenyészően csekély.<sup>14</sup> E körülmény megcáfolhatatlan bizonyítéka annak a már okleveles adatokkal is alátámasztott ténynek, hogy a rumén elem

<sup>13</sup> Ezek: *Alsóúsvény* ~ *Kărărga d'in džos*, *Brányistyaji út* ~ *Drumu Brañišti*, *Ciujhegye* ~ *Dalu lui Tsiu*, *Csára kasztája* ~ *Kostá lui čora*, *Csűrök* ~ *La šuri*, *Csűrök uttya* ~ *Drumu šuri*, *Dórúj hegye* ~ *Kosta lui Doru*, *Éléna kertye* ~ *Grădina lui Elena*, *Felsőúsvény* ~ *Kărărga d'in sus*, *Felszeg* ~ *Susu*, *Főrcát uttya* ~ *Drumu Fortsatului*, *Giszka bungalártya* ~ *Bungăru lui Giska*, *Godán hegye* ~ *Kosta lui Godan*, *Hidnál* ~ *La pod*, *Kirkuj bérke* ~ *Bărku lui Kírku*, *Keresztnél* ~ *La kruče*, *Kértek* ~ *Grădiniile*, *Kértek megett* ~ *Pă după gred'in*, *Kisucca* ~ *Uličora*, *Küves* ~ *Tetros*, *Láz uttya* ~ *Drumu Lazului*, *Olátemető* ~ *Tsiñfirim*, *Órszágút* ~ *Drumu tsári*, *Pap kertye* ~ *Grădina a lui popa*, *Pap pusztája* ~ *Pustiia a lui popa*, *Píresuj bérke* ~ *Bărku lui Pírču*, *Patakan* ~ *Pă vale*, *Pogyéréj uttya* ~ *Drumu d'i pă Pod'rei*, *Styirbuj csörgója* ~ *Čurgău lui Štirbu*, *Szakadás* ~ *Rîpa*, *Szőlötető* ~ *Vîrfu džii*, *Virtáné hegye* ~ *P'a lui Vîrtăie*, *Viszkőst* ~ *Între ape*, *Templomok köze* ~ *Între beserič*.

<sup>14</sup> Érdekes megfigyelni azt is, hogy a ruménektől eredő helynevek majdnem teljesen elszigetelten állanak, újabb helynevet nem képeztek belőlük sem a magyarok, sem a rumének. A dolgozat elején felsorolt ruménből átvett helynevevekből mindössze három új nevet képeztek: *Brányistyaji út* ~ *Drumu Brañišti*, *Főrcát uttya* ~ *Drumu Fortsatului* és *Pogyéréj uttya* ~ *Drumu d'i pă Pod'rei*. Ugyanakkor a magyar nevek közül nem egynek egész sor származékneve van. Pl. *Börza* ~ *Borzat*: *Börza árka* ~ *Părău Borzi*, *Börza híggya* ~ *Podu Borzi*, *Börza híggyánál*, *\*Borzapataka*, *\*Borzapataka tórka*, *Börza tórka* ~ *Pl'ičoru Borzi*, *Borzatorkánál*, *Börza uttya* ~ *Drumu Borzi*; *Kispad* ~ *Kispod*: *\*Kispad oldal*, *Kispad uttya* ~ *Drumu Kišpodului*; *Lonka* ~ *Lunkă*: *Lonkaji híd*, *Lonka tórka*; *Morgó* ~ *Murgău*: *Mörgó uttya* ~ *Drumu Murgăului*, *Mörgó üsvenye*; *\*Pad*: *Pados*, *\*Pad szurdok*; *Palló* ~ *Paloba*: *Palló birce*, *Palló uttya* ~ *Drumu Palobdi*; *Sós* ~ *Šós*: *Sósi híd*, *Sós uttya* ~ *Drumu Šošului*; *Szászút* ~ *Sasud*: *Szászút árka* ~ *Părău Sasudului*, *Szászút híggya* ~ *Podu Sasudului*, *\*Szászút pataka*, *\*Szászút patakánál*, *Szászút teleje*, *Szászút uttya* ~ *Drumu Sasudului*; *\*Záton*: *\*Záton árka*, *\*Záton kerülete*, *\*Záton kerülete mellett*, *\*Záton mögött*.

jóval a magyarság falualapítása után került e faluba. A betelepülés folyamatát megnyitó csoport-csekély számú lehetett. Az újonnan betelepülők hamarosan átvehették a magyarok használat helyneveket, majd megtanulva magyarul, le is fordították egy részüket saját nyelvükre. Bár számuk a magyar elem XVIII. századi pusztulását követő betelepülések, továbbá e néplelem ismert szaporasága következtében rohamosan megnőtt, sőt felül is haladta a magyar lakosság számát, ez a helynévanyagra egyelőre alig volt hatással. A később betelepülők is átvették az első telepések használat helyneveket. Így állott elő az a felületes szemlélődő számára furcsa, a kérdés ismerője számára viszont igenis érthető körülmény, hogy a falu kétharmadnyi többségű rumén lakossága a helynévanyagban alig képviselteti magát valamivel a ma számbeli kisebbségben levő magyar elemmel szemben.<sup>15</sup>

A rumén elem későbbi betelepülését és újabb erőreakcióját bizonyítja egyébként az az átalakulás is, melyen a falu helynévanyaga a közelmúltban átesett. Okleveleinkben ugyanis hatvan olyan helynév fordul elő, melyre ma egyáltalán nem emlékeznek. Vannak egyesek, melyeknek feledésbe merülése érthető. Ilyenek: \**Büdöskút*, \**Fenekellen tó*, \**Újtó*, \**Hajómező*, \**Hajórév*, \**Postarét*, \**Kenderföld*, \**Kölesnyilak*. Ezek feledésbe merülését bizonyos tájlatényezők megszűnése, továbbá a közlekedési viszonyokban, a falu vízrajzi és gazdálkodási viszonyaiban beállt változások teszik lehetővé. Más csoportba sorolandók azok a helynevek, melyeket egykori tulajdonosuk után neveztek el. A tulajdonos elhúnytá után gyakran elfelejtik a hely nevét is, illetőleg más nevet adnak az illető területnek. Ilyen például a \**Sebestyén-reti*. Vannak nevek, melyeket új magyar nevek váltottak fel, de a régi és az új név közt nincs lényegesebb eltérés. A ma *Szölötölének* nevezett hely például minden bizonnyal azonos az oklevelekben előforduló \**Felső szőlőhegy* nevű hellyel. Vannak azonban olyan történeti helynevek, melyeknek feledésbe merülése csakis a rumén elem túlsúlyba jutásával s a rumén hatás erősödésével magyarázható meg. Ilyen többek közt az 1622-től 1864-ig elég gyakran előforduló \**Pad* név. Minden bizonnyal a ma *Pogyéréj* néven ismert határ-rész régi magyar nevével van dolgunk. Mivel az az indító ok (ebben az esetben a hely térszíni formája), mely a hely elnevezésekor a lakosság névadó készségét megindította, meg nem változott, az 1864-ben még említett \**Pad* háttérbe szorulását és feledésbe merülését s az ugyanazon térszíni viszonyokat kifejező rumén eredetű *Pogyéréj* meghonosodását, erőre kapását csakis a lakosság eddigi összetételének megváltozásával, a rumén elem túlsúlyba jutásával magyarázhatjuk. Ugyanígy tűnt el az 1774-ben még említett s ma *Prunygyisör* néven ismert \**Felsőporond*, illetőleg \**Kisporond* is. Az *Alsóporond* ugyanakkor megőrizte régi nevét. Hasonló sors érhetette még több magyar helyneveinket.

<sup>15</sup> A helynevek kölesönzését elősegítette az a körülmény is, hogy az uradalmak megmaradt magyar munkáereje volt a mezőgazdasági munka terén a betelepülő rumének tanítómestere. A költözködő-pásztorokodó ruméneket csak hosszas, tervszerű nevelőmunka tette alkalmassá a földművelésre [vö. Jakó, i. m. 97—8]. Ugyanő említi például, hogy kezdetben csak kaszálásra alkalmazták őket, utána aratásra s csak úgy rendre a többi mezei munkára (I. h.).

A helynevek azonban nemcsak az illető területet birtokló népelemek települési viszonyairól szolgáltatnak értékes adatokat. Sok esetben fényt vetnek bizonyos gazdálkodási, vízrajzi és más természetű viszonyokra s az ezekben beállt változásokra is. Az 1864-ben említett *\*Kenderföld* és *\*Köles nyilak* például az egykor ott termesztett gazdanövényekre utalnak. Ez utóbbi név a földosztás ősi, ma már csak szórványosan ismert módjára is emlékezteti a helynévgyűjtőt. Ugyanebből a szempontból fontos az 1864-ből említett *\*Nagy nyilak* név is. Az 1754-ben és 1864-ben említett *\*Serföző* név azt bizonyítja, hogy az árpában gazdag Árpástón egykor sörfőzéssel is foglalkoztak. Az egészen újkeletű *Forcát* a rumén uralom alatt végrehajtott földreformra emlékeztet. A *\*Postaréti* név viszont a régi közlekedési viszonyokra utal. A postakocsit vontató lovakat erről a területről látta el szénával a faluban 1787-ben létesített postaállomás. Az út rosszasága miatt a postaállomást már 1821-ben áttették szomszédos Csicsókeresztúrra, de az elnevezés azért még 1898-ban is élt [KÁDÁR, i. m. II. 80]. Okleveles adataink közt feltűnően sok a víznév is: *\*Cellértójánál*, *\*Fenekellen tó*, *\*Holtvíz*, *\*Kerek tó*, *\*Újtó*. Ma már nehéz lenne megállapítani, hogy melyik hol volt. Minden bizonnyal a Szamos árterületében lehettek. A tavak kiszáradása után nevük is feledésbe merült. A Szamos partja ma már használható, részben szántó, részben kaszáló. Csak a folyó partján közvetlenül s til-túl a vizenyösebb helyeken fűzfás, bokros a terület. Egykor azonban az egész terület bokros hely lehetett. A Szamos partján található sok *berek* szavunkból képzett helynév legalább is erre enged következtetni: *Falu bérke*, *Kárkuj bérke*, *Lájbála bérke*, *Pircsuj bérke* és *Révi bérke*. A *\*Büdöskút* kénártalmú forrás volt. Ma senki sem tud róla semmit. Talajtényezőkkal van összefüggésben a *Sós*, *Sósi hid*, *Sós útya* és *Sóska* elnevezés is. Ez utóbbi helyen ma is megvan még a Sós-kút, s vizét ma is használják sózásra. A *Sós* nevű helyben is volt sóskút, de gazdája a közelmúltban betömette, hogy a kútra járók ne tapossák le a fűvét. Más esetben az egykori növénytakaróra következtethetünk a hely nevéből. A *\*Somoshegy* minden bizonnyal somfában gazdag terület volt egykor, a *Nyáros* nevű helyen sok lehetett a nyárfa. A *Vágott* elnevezés a hely egykori növénytakarójában beállt változásra figyelmeztet. A falu helynévanyagában előfordul több olyan név is, melyből a hely egykori tulajdonosának neve is megállapítható. A *Kerekesé*, a *Mózsatemető*, a *Révi bérke*, a *Sipas*, a *Téglásárka*, a *Téglásszőlő* s az *Éléna kertye* nevű helyekről ma is tudja mindenki, hogy egykori tulajdonosukról nevezték el őket. Ugyanakkor azonban a *Keceli kertye*, *Keceli bungártya* és a *Szászút* helynévben előforduló Keceli és Szász személynévre ma már senki sem emlékszik. Nem is csoda, hisz csak jó nehányszáz évvel ezelőtt szerepeltek Árpástó birtokosai közt. A *Csürök*, a *Kasztá bürtucsi*, tovább a *Palló* nevű hely viszont egy-egy rég eltűnt tereptárgy emlékét őrzi.

Mivel a falu népnyelvéről eddig egyetlen közlés sem jelent meg, a helynevekben előforduló néhány hangtani sajáttság mellett sem haladhatunk el szó nélkül. E népnyelv legfontosabb, ma már kiveszőfélben levő sajátosságai: 1. az *a*-zás 2. az *á* után következő *a* zártabbá vállása (*ª*), 3. az *i*-zés és 4. az azonszótagú *j* kiesésével kapcsolatos magánhangzó nyúlás a *j*-t megelőző szótagban. 1. *A*-zó adatok: *Balag-ucca*, *Keceli bungártya*, *Sipas*; *Sipasnál*, *Patakan*; 2. *á*-*a*: *á*-*ª*: *Börza árkaª*, *Csára kasztájª*, *Gizáné árkaª*,

Pap puzstáj<sup>a</sup>, Pétréa baci árka<sup>a</sup>, Samu tábláj<sup>a</sup>, Sándorika árka<sup>a</sup>, Szászút árka<sup>a</sup>, Téglás árka<sup>a</sup>, Vajdáp<sup>a</sup>, Virláné árka<sup>a</sup>; 4. *i*-ző helynevek: Andájiba, Bancsiko ríttye, Fenékrít és Rítek; 3. a Szőlők *ája* elnevezés viszont az azonszótagú *j* kiesésére s ezzel kapcsolatban az előző magánhangzó megnyúlására példa. A megőrzött régiségek szempontjából fontos a *Fenékrít* helynév; ez *fenék* szavunk régi 'palus, lutum' jelentését őrzi. E csoportba sorolhatjuk a következő árpástói helynevekben meglévő *bungárt* tájszót is: *Csató bungártya* ~ *Bungäru lui Čatäu*, *Étyház bungártya*, *Keceli bungártya* ~ *Bungäru Kätsele*, *Lacikó bungártya* ~ *Bungäru lui Latsikäu*, *Mór Andríz* *bungártya* ~ *Bungäru lui Mor Andriš*. Ezzel az oklevelekben már 1624 óta előforduló s a multban Erdélyszerte köznyelvi szó számba menő, de napjainkban eddig csak négy helyről közölt (Rugonfalva: *bongor*, Székelykeresztúr: *bongord*, Szásznyires: *Bongortok* és Magyardécse: *bongor*) *bongor* ~ *bangert* ~ *bongert* ~ *bungert* szász jövevényszavunk újabb előfordulási helyére hívhatom fel a figyelmet.<sup>16</sup> Helynévanyagunkban találunk egy-két adatot a magyar-rumén kölcsönhatással kapcsolatban is. A *Bancsikó ríttye* ~ *Ritu Bančiki*, a *Csándi csörgője* ~ *Čurgäu lui Čandi*, a *Falu bérke* ~ *Bärku satului*, a *Rítek* ~ *Riturile*, és a *Styirbuj csörgője* ~ *Čurgäu lui Štirbu* a mellett tanúskodik, hogy *berek*, *csörgő* és *rit* szavunk köznévként is átment a falu rumén lakosságának népnyelvébe. A *Csára kasztája*, a *Kasztá birtucsi* és a *Preutyászájéba* helynév viszont a rumén népnyelv kölcsönhatására utal.<sup>17</sup>

Azt hiszem, nem lesz éppen egészen érdektelen, ha alaktani szempontból is átfutjuk a falu helynévanyagát. Ebből a szempontból két csoportba oszthatók a helynevek: egytagúak és többtagúak. Az egytagú helynevek száma meglehetősen csekély s lehetnek a) pusztai őtalakúak (*Bonta*, *Börza*, *Boznya*, *Láb*, *Mörgő*, *Palló*, *Sánc* stb.), b) *k* többesjellel ellátott névszók (*Csűrök*, *Kérték*, *Táblák*), c) ragokkal és jelekkel ellátott névszók (*Andájiban*, *Étyházé*, *Kerekesé*, *Patakan*, *Hidnál*, *Keresztnél*), d) képzős névszók (*Nyáros*, *Sós*, *Küves*, *Sóska*, *Szakadás*). Az összetett helynevek esetében természetesen az összetétel módja érdekel bennünket. Mind az alárendelő összetételek csoportjába tartoznak. A tárgyias összetételre mindössze egy esetet idézhetek: \**Serföző*. Annál több a jelzős összetételek csoportjába tartozó helynév. a) Tulajdonság jelzős összetétel: \**Büdöskút*, \**Feneketlen tó*, \**Holtvíz*, \**Kerek tó*, *Kispad*, \**Kispatak*, \**Kisporond*, \**Kistó*, *Kisucca*, \**Középszeg*, \**Melegaly*, \**Nagy nyilak*, *Nagy Szamos*, *Nagy szőlő*, \**Somoshegy*, \**Sóskút*; b) birtokos jelzős összetételek: 1) a viszony jelölt: *Bancsikó ríttye*, *Bancsikó ríttye úttya*, \**Biko martya*, *Bingyáné kértje*, *Börza higgya*, *Börza úttya*, *Ciuj hegye*, *Csándi bá kértje*, *Csándi szőlője*, *Csándi csörgője*, *Csára kasztáj<sup>a</sup>*, *Csató bungártya*,

<sup>16</sup> E tájszóra vonatkozó tudnivalókat l. a *Csató bungortja* címszó alatt.

<sup>17</sup> A *csára* kifejezés a Szamos partján lakó révések gúnyneve. Állítólag azért nevezik így őket, mert a Szamos partján nagyon sok a varjú (románul *ciord*, népies ejtéssel *čorä*). A *preutyásza* kifejezéssel csak azt az öreg román papnét jelölik, akiről a helyet elnevezték. A *birtuka* 'kivájt és földbeásott fatörzsszel bélelt forrás, kút' szó annak idején köznyelvi kifejezés lehetett a faluban. Ma nem hallható, mivel hasonló kút vagy forrás nincs már a falu határában.

Csürök úttya, Danikó sikátorja, Dóruj hegye, Éléná kertye, Falu bérke, Förcát úttya, Giszka bungártya, Godán hegye, Imre lapossa, Jenő bá érdeje, Kácsör hegye, Kírkuj bérke, Keceli bungártya, Kicsi hegye, \*Király útja, Köverem teleje, Lacikó bungártya, Lájbála bérke, Láz úttya, Milus hegye, Mór' Andrizs bungártya, Mörgó úttya, Nyáros úttya, Órihatár úttya, Pál bérce, Palló úttya, Pap kertye, Pap pusztája, Pírcsuj bérke, Pétréa baci árka, Pogyéréj úttya, Pókaföd úttya, Révi bérke, Sándorika árka, \*Sebestyén reti, Styrbuj csorgója, Szászút árka, Szászút higgya, Szászút úttya, Szekérút úttya, Templomok köze, Vérdzsél bérke, \*Záton árka<sup>18</sup>, \*Záton kerülete; 2) a viszony jelöletlen: Cichegy, \*Egeroldal, \*Hajómező, \*Hajórév, \*Keresztúrszeg, \*Kornis rét, \*Pad szurdok, \*Pókaföd, \*Postaréti, \*Polgár-földek, Szászút, Szekérút, Szőlötető, \*Zölötörök, Vajdápa. A névutós összetételű helynevek közül a \*Hidos fele, \*Omlás felé, Akozs bá felől, Román pap felől, Tamázs bá felől, \*Hideg úton felyül, \*Hollvizen túl, Visz köszl, Kertek megett és \*Záton megett, továbbá a \*Kis to mellett és \*Szamos mellett nevet említem meg. Érdekes, hogy a más vidéken oly gyakori *alatt* névutót itt mindössze három okleveles adatban találjuk meg: \*Esztergár alatt, \*Oldal alatt és \*Siga Dombja alatt.<sup>18</sup>

Nem haladhatunk el szó nélkül azok mellett a külső és belső: lelki tényezők mellett sem, melyek a helyeket elnevező lakosság névadó készségét a névadáskor irányították. A magyar helynévadásnak egyik legősibb módja az, mikor a tulajdonos puszta neve válik a hely nevévé.<sup>19</sup> Árpáston ma mindössze néhány ilyen név van: *Bárnamica* és *Sipas*. Újabban azonban már ezt a *Sipas* nevű helyet kezdik emlegetni *Sipasnál* néven is (Ha a *Bonta* név személynévi eredetű, akkor ez is ebbe a csoportba tartozik).<sup>20</sup> Annál több a személynévből képzett helynév. Könnyebb áttekinthetőség kedvéért csoportosítom őket. a) Családnévvel képzett helynevek: *Andájiba*, *Balag-ucca*, *Binygyáné felől*, *Binygyáné kertye*, *Keceli bungártya*, *Keceli kertye*, *Kerekesé*, *Kerekes hegye*, \**Kornis rét*, *Mózsatemető*, *Pókaföd*, \**Sebestyén réti*, *Svárc kertye*, *Téglás árka*, *Téglásszőlő*, *Virtáné árka*, *Virtáné hegye*; b) keresztnévből képzett helynevek: *Éléná kertye*, \**Imre lapossa*, *Jenő bá érdeje*, *Józsine*, \**Pál bérce*, *Pétréa baci árka*, *Samu táblája*, \**Siga Dombja alatt*, *Tamázs bá felől*; c) családnév + kereszt-név: *Mór' Andrizs bungártya*; d) becenévvel képzett helynevek: *Bancsikó ríttye*, *Danikó sikátorja*, *Lacikó bungártya*, *Milus hegye*, *Révi bérke*, *Sándorika árka*; e) gúny- vagy ragadványnévvel képzett helynevek: *Csűj hegye*, *Csándi bá kertye*, *Csándi csörgója*, *Csándi szőlője*, *Csára kasztája*, *Csató bungártya*, *Dóruj hegye*, *Giszka*

<sup>18</sup> Vö. Gergely Béla, *Kalotaszeg névutós helynevei*: MNnyelv IV (1942), 158–82. és kny. Dolg. a Ferenc József tud. egyet. Magyar Nyelvtud. Intézetéből. I. sz.

<sup>19</sup> Szabó T. Attila, *A helynévgyűjtés jelentősége és módszere*: MNy. XXX (1934), 166–7. és kny. 8–9. — Ua., *Puszta személynévek helyneveinkben*. Kristóf emlékkönyv, Kolozsvár, 1939. 269. kk. — Ua., *A személynévek helyneveinkben*: MNnyelv II (1940), 81. kk. és kny. Dolg. a depr. Tisza István tudományegyet. Magyar Népryelvkutató Intézetéből, 9. sz. Debrecen, 1940. 3 kk.

<sup>20</sup> Látszólag ebbe a csoportba tartozik a *Józsine* helynév is, de valószínűnek tartom, hogy a *Józsine* név rövidült alakjával van dolgunk.

*bungártya, Gizáné árka, Godán hegye, Gyula sikátörja* (melléknév), *Hukuka sikátörja, Kácsor hegye, Kírkuj bërke, Lájbála bërke, Pírcsuj bërke, Pétréa baci árka, Styírbug csörgója, Vérdzsél bërke*. — Van néhány olyan helynév is, mely szintén tulajdonosától kapta nevét, de nem személynév, hanem köznévv: *Étyház bungártya, Étyházé, Falu bërke, Gróf szőlője, Pap kërtye, Pap pusztája, Preutyászájéba*.

Más esetben a hely térszíni formája ragadta meg a névadó figyelmét. A leggyakrabban előforduló térszinforma-nevek ezek: *bérc bírc* 'hegy': *Palló bírc*, *domb* 'a hegynél kisebb, menedékesebb talajemelkedés': *\*Siga Dombja alatt*; *hegy* 'magasabb, meredekebb talajemelkedés': *Ciúj hegye, Cic-hegy, Dórúj hegye, Godán hegye, Kácsór hegye, Kerekhegy, Kicsi hegye, Körmöhegy, Milus hegye, \*Somoshegy, Vértáné hegye*; *kaszta* 'oldal, hegyoldal' *Csára kasztája, Kaszta, Kasztá beszericsi, Kasztá bürtucsi és Kasztá szárcsiji*; *lapos* 'hegyen lévő lapályos terület': *\*Imre lapossa*; *lonka* 'vízfolyás melletti lapályos hely': *Lonka*; *mező* 'füves terület, tiszta hely': *\*Ehmező, \*Hajómező*; *oldal* 'hegy vagy domb lejtős része': *\*Eger oldal, \*Oldal alatt*; *pad* 'lapostetejű, meredek oldalú földemelkedés': *Kispad, \*Pad*; *rét ~ rit* 'sík földterület, kaszáló': *Bancsikó rítlye, Fenék-rít, Keresztúri rít, Ríték*; *szakadás* 'a föld le- vagy beszakadása következtében keletkezett talajmélyedés': *Szakadás*; *szeg* 'szeglet, sarok': *Félszeg, \*Keresztúrszeg, \*Középszeg*; *szurdok* 'szűk völgy': *\*Padszurdok*; *torok* 'a völgy nyílása, bejárata': *Lunka törka, \*Zölötörök*; *vápa vápa* 'teknőalakú kisebb talajmélyedés': *Vájdápa*.

A falu határában előfordul több olyan név is, mely a kérdéses terület vízrajzi viszonyainak, növénytakarójának, gazdasági felhasználásának vagy talaja minőségének köszönheti nevét. Vízrajzi vonatkozású nevek ezek:<sup>21</sup> *Börzaárka, Gizáné árka, Pétréa baci árka, Sándorika árka, Szászut árka, Téglás árka, Vértáné árka* ('árok' 'időszakos vízfolyás'), *Csándi csörgója, Styírbug csörgója* (csörgő 'forrás'), *Börza híggya, Csüröki híd, Lonkaji híd, Sösi híd, Szászut híggya, Kreanga* (az a hely, ahol a Szamos mellékága kiválik a főágból), *Kasztá bürtucsi*,<sup>22</sup> *Álsópatak, Décseji patak, \*Kispatak, Mergitaji patak, \*Hajórév, \*Sziget* (a Szamos két ága közti terület neve), *\*Czeller (!)Tójánál, \*Fenekellen tó, \*Kerek tó, \*Kistó, \*Újtó, \*Viszkösz, \*Záton, \*Zátonárka, \*Záton kerülete, \*Záton megett* (záton = piscina, insula; fischteich, insel). Az alábbi helyek viszont növénytakarójuktól, vagy valamely, az illető területre jellegzetes állattól kapták nevüket: *Börza, Falu bërke, Jenő bá érdeje, Kírkuj bërke, Lájbála bërke, Nyáros, Öriberek, Pír-csuj bërke, Révi bërke, \*Somoshegy, Vérdzsél bërke. A Csató bungártya, az Étyház bungártya, a Giszka bungártya, a Keceli bungártya, a Mór' Andrízsz bungártya, a Csándi bá kërtye, az Éléná kërtye, a Keceli kërtye, a Kërtek, a Pap kërtye, a Svárc kërtye, a Bélsőszőlő, a Csándi szőlője, a Danikó szőlője, a Gróf szőlője, a Téglásszőlő* esetében a hely gazdasági felhasználása

<sup>21</sup> A felsorolásban a fontosabb vízrajzi vonatkozású kifejezések sorrendjében csoportosítottam a helyneveket. E kifejezések teljesebb jegyzékét l. Szabó T. Attila, A kalotaszegi helynévanyag vízrajzi szókincse: ETI. évkönyve 1940—1, 221. kk.

<sup>22</sup> A *bürtuka* szóval kapcsolatban l. a <sup>17</sup>. jegyzetet.

irányította a névadást. A *Kasztá szárárcsiji* és a *Pap pusztája* nevű hely használhatatlanságának köszönheti nevét. Sok esetben a talaj minősége játszik döntő szerepet a névadásban. Ilyen nevek Árpáston ezek: *Alsóporond*, *Küvecses*, *Küves*, *Molosz*, *Prunyygisör*, *Sós* és *Sóska*.

A hely fekvése, kiterjedése szintén fontos tényező. A *Szőlők āja*, az *Alsótemető*, az *Alsőüsvény*, az *Alsóporond* alacsonyabb fekvésétől, a *Felsőtemető* és a *Felsőüsvény* viszonylag magasabb fekvéséért kapta ezt a nevet. A *Belsőszőlő* nevű helyet állítólag azért nevezték el így, hogy megkülönböztessék a határban található, tehát a falutól távolabb fekvő szőlővel beültetett területektől. A *Kicsitemető*, a *Kispad* és a *Kisucca* helynév *kicsi*: *kis* jelezője a szóbanforgó hely kiterjedésére utal. Néha az is irányadó, hogy a kérdéses hely melyik közmertebb személy vagy hely közelében található. A falu főutcájának egy *Ákos* nevű tulajdonos boltja előtti részére azt mondják: *Ákosz bá felől*. Ugyanígy értelmezendő a *Romám pap felől* elnevezés is. Ilyen alapon nevezték el a falu dülőútjait is. Annak a határrésznek a nevéből képezték nevét, amely felé vezet: *Bancsikó rittye úttya*, *Bonta úttya*, *Börza úttya*, *Brányistyaji út*, *Csürök úttya*, *Élyház úttya*, *Fenékrít úttya*, *Förcát úttya*, *Kispad úttya*, *Láz úttya*, *Mörgő úttya*, *Nyáros úttya*, *Órihatár úttya*, *Palló úttya*, *Porgyéréj úttya*, *Pókaföd úttya*, *Samutábláj<sup>u</sup> úttya*, *Sós úttya*, *Szászút úttya*, *Szőlőkāja úttya*. Ebbe a csoportba tartozik a szomszédos Magyardéce fele vezető *Décseji út*, az ebbe torkolló sikátor, a Magyardéce felől folyó *Décseji patak* s a szentmargitai határban eredő, de az árpástói határon is átfolyó *Márgitaji patak*.

A helynevek érdekes csoportját alkotják a nép élcelődő, humoros hangulatából fakadó nevek. Az árpástói helynévanyagban három ilyen névvel találkozunk: *Boznya*, *Cseszkedi-ucca* és *Galicija*. Közülük különösen ez utóbbi érdemel figyelmet, mivel a gyermekek helynévadó készségének eredménye. A felnőttek közül nem egy nem akar tudomást szerezni róla (talán éppen azért, mert a gyermekektől ered), a fiatalok és a gyermekek ugyanakkor szelvében-hosszában használják [vö. még MNy. XL. 63].

## 2.

A falu helynévanyagával kapcsolatos kérdések vázolója után áttérek a helynévanyag betűrendes felsorolására. A jelenleg is élő és csak oklevelekből kimutatható helyneveket egyaránt közlöm. Ez utóbbiakat \*-gal különböztetem meg a többitől. A címszó mindig a helynév köznyelvi alakjával azonos. Utána következik a népnyelvi alak, majd ~ jele után a rumén lakosság használta helynév. Abban az esetben, ha a köznyelvi és a népnyelvi alak egyezik, csak a köznyelvit tüntetem fel. Azután [ ]-be tett számmal a szóbanforgó hely hozzávetőleges helyét jelölöm meg a mellékelt térképvázlaton. Vázlatom elkészítésekor arra törekedtem, hogy az egymás után következő számok lehetőleg egymás mellett legyenek. ( )-ben rövidítve utalok a kérdéses területen jelenleg üzött gazdálkodásra.<sup>23</sup> Ugyancsak rövidítve jelzem az okleveles adatok forrását is.<sup>24</sup>

<sup>23</sup> E rövidítések magyarázatát l. a 2. jegyzetben.

<sup>24</sup> Forrásrövidítéseim magyarázatát l. a 2. jegyzetben. Itt jegyzem meg, hogy a jelenlegi helynévanyagot 1941 tavaszán gyűjtöttem, majd 1943 decem-

**Ákos bá felől** *Ákozs bá felől* ~ *Pã de bađa Akoš* [4]. — A falu főutcájának egy Ákos nevű boltos boltja előtti része a Décei sikátor [12] s a Kisucca [3] közt. A rumének használta név a r. *bade* 'bácsi' és a m. *Ákos* keresztnév összetétele.

\***Alsó forduló.** 1643: *Alsó forduló*. [K]. 1754: *Alsó forduló*. 1759: *Alsó forduló* [B]. — Tagosítás előtt a határnak az országút és a Szamos közt elterülő részét jelölte. E kifejezés ma már egyáltalán nem hallható a faluban.

**Alsóösvény** *Alsóüsvény* ~ *Kãrãrea din djos* [121] (ösv.) — A Gróf szőlőjén [120] átvezető gyalogút neve. Népnyelvi szempontból is értékes adat; *ösvény* szavunk eredetibb *üsvény* alakját örzi (Oklsz). A rumén lakosság lefordította a hely magyar nevét, és azt használja.

**Alsópatak** *Alsópatak* [2] (p. és sik.) — A Décei pataknek a falun átfolyó része. Sekély vizű lévén, egyúttal sikátor is.

**Alsóporond** *Alsóporond* [60]. 1774: *Alsó Porondon* [B]. 1864: *Alsó porond* [K]. — A Szamoson túl található a Faluberke szomszédságában. A Szamos árterületéhez tartozik, tehát iszapos, porondos terület.

**Alsótemető** *Alsótemető* [97] (te.). — A falu református lakosságának egyik temetkezési helye mindjárt a falu szomszédságában. Azért nevezik így, mert a Felsőtemetőnél alacsonyabban fekszik. Nevezik *Kicsi-temetőnek* is.

berében ellenőriztem és kiegészítettem. A gyűjtésben Trombitás Márton árpástói gazdálkodó és két tanítványom volt segítségemre. Az egyik Trombitás Bernát VI. osztályos tanuló. Trombitás 15 éves koráig élt a faluban s a szűnőidőben azóta is együtt dolgozik szüleivel. A falu határának minden zegüt-zügát ismeri s odaadó támogatása lényegesen megkönnyítette munkámat. Másik tanítványom Móra Ferenc árpástói legény, 1940–41-ben a dési m. kir. áll. gimnázium III. osztályos tanulója. Szíves támogatásukért mindannyiuknak e helyen is köszönetet mondok.

**Alszeg** *Alszeg* [19]. — A falu alsó, Szentmargita fele eső vége. Újabban nevezik *Boznyának* is.

**Andáéba** *Andájiba* ~ *Inta lui Anda* [27] (sz., k.). — A Csűrök [20] és a Tálámyir [28] szomszédságában található földterület. Valószínűleg személynévből képzett helynév. Kalotaszegen is előfordul [KszgHn. 340]. PESTY FRIGYES MgHn. Zala megyéből említi. A helynév népnyelvi alakja egyébként az árpástói népnyelv i-ző sajtáságát tükrözi. A rumén lakosság a magyarok használta nevet vette át. A magyarság emlegeti *Andánál* néven is.

**Balog-utca** *Balagucca* ~ *Bolog* [6] (út). — A falu egyik utcája. Személynévi eredetű helynév. A rumén lakosság a magyar nevet használja.

**Bancsikó rétje** *Bancsikó ríttye* ~ *Rãtu Bančiki* [117] (le.). — A *Ciuj-hegye* [114] és a *Szekérút* [80] közt található. Becenéből képzett helynév. *Bancsi* alakban Kalotaszegen is gyakori [KszgHn. 344]. Az árpástói magyar népnyelv i-ző sajtáságát tükrözi. A rumének a magyar nevet fordították le.

**Bancsikó rétje útja** *Bancsikó ríttye úttya* ~ *Drumu Rãtului Bančiki* [118] (út). — A Bancsikó rétje fele vezető mezei út neve. A rumének használta név fordítás: a r. *drum* 'út' szó határozott névelős alakjának és az előbbi helynév genitívuszi alakjának összetétele.

**Barnamica** *Bãrnamica* ~ *Bor-*

*nomitsa* [165] (le., k., gy.). — A név jelölte hely a szomszédos Magyardecse határához tartozik ugyan, de tulajdonosa árpástó gazda, s így ez a név is hozzátartozik a lakosság ajkán jelenleg élő helynévanyaghoz. A név eredetét magyarázni nem tudom. Valószínűnek tartom, hogy a Bornemisza családnév népiesen ejtett alakjával van dolgunk. A kolozsmegyei Válaszúton hallottam ugyanis, hogy egyik régi harangjukra rá van írva a báró *Barnomica Érsebet* neve. Árpástón kérdésemre azt mondták ugyan, hogy ilyen személynévre nem emlékeznek, de az oklevelek tanúsága szerint a Bornemisza családnak is volt a falu határában birtoka [KÁDÁR, 70]. A rumén lakosság a magyaroktól hallott nevet vette át.

**Belső szőlő** *Belsőszőlő* [125] (szö.). — A Grófszőlője [120] s a Patak közt található szőlős terület neve. Állítólag azért nevezik így, hogy megkülönböztessék a határban szétosztott szőlővel beültetett területektől.

**\*Bikó martja.** 1754: *Bikó Marttya* [K]. A' *Biko Martján* (sz.) [SzEm]. — Ma ilyen nevű hely nincs a faluban. Adatok híján nem tudom térképvázlatomon elhelyezni. A név utótagja *mart* 'part' szavunk; előtagját személynévnek nézem. E tag azonban lehet elírásból vagy sajtóhibából keletkezett alakja is a *Bika* előtagnak.

**Bindeáné felől** *Binygyáné felől* ~ *Între beserič* [16]. — Egy Bindeáné (*Binygyáné*) nevű asszony háza előtti kis térség neve. A gyermekek kedvelt játszóhelye. Névváltozata: *Templomok köze*. A ru-

mén lakosság ez utóbbi nevet fordította le.

**Bindeáné kertje** *Binygyáné kertje* ~ *Grădina lui Lelea Roză* [150] (gy., k.). — Vértáné hegye [157] és a falu közt terül el. Nevét jelenlegi tulajdonosától kapta, tehát egészen újkeletű névvel van dolgunk. A rumén lakosság a tulajdonos keresztnévvel képzett nevet használ.

**Bonta** ~ *Bonta* [41] (sz., k.). 1754: *Bonta* (sz.). 1774: A *Bontába* (sz.) [B]. 1864: *Bonta* [K]. — Lapos terület az Óri határ [38] szomszédságában. Ma is inkább szántó, csak kevés kaszáló van benne. Valószínűnek tartom, hogy személynévi eredetű név. Mint személynév először 1450-ben fordul elő okleveleinkben [OkSz.]. Köznévi adatunk is van reá 'bicolor, maculosus, diversi coloris; bunt' jelentésben.<sup>25</sup> A rumén lakosság a magyar nevet használja.

**\*Bonta hátán.** 1759: A *Bonta Hátán* (sz.) [B]. — A Bonta egyik részére vonatkozó okleveles adat. Ma ilyen nevű hely nincs a Bontában.

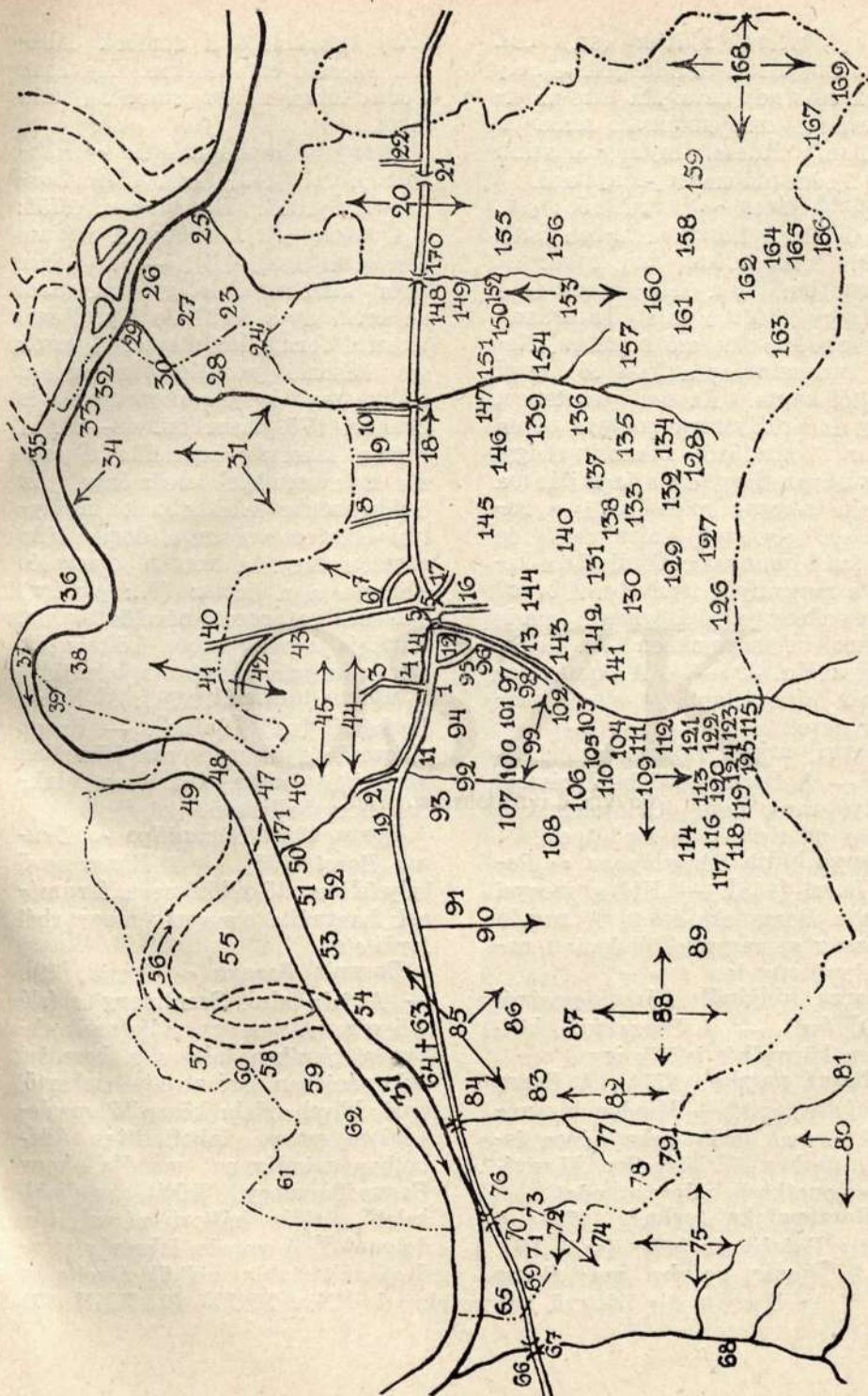
**\*Bonta kerületében.** 1774: A *Bonta Kerületiben* (sz.) [B]. — A Bontára vonatkozik ez az okleveles adat is. Ma ilyen alakban nem hallható.

**Bonta útja** *Bonta úttya* ~ *Drumu dim Bonta* [42] (út). — Bonta felé vezető dűlőút neve.

**\*Borjukert.** 1754: A' *Borju kertbe* (k.) [SzEm]. *burjukert* [K]. 1774: A *Bornya (!) Kertben* (sz.) [B]. 1864: *Bornjukert* [K.] — Feledésbe merült helynév. Előtagja kétségtelenül *borjú* (N.: *börnnyu*) szavunk.

**\*Borjukert szélében.** 1774: A *Bor-*

<sup>25</sup> Ugyanígy Bartha Katalin, Szókinest tanulmány a magyar nyelv színelnevezéseiről: *Dolg, a debr. Tisza I. tud. egyet. Magyar Nyelvészeti Szemináriumából*. 2. sz. 33.



Arpástó helynévtérképe

Határa 1957 kat. hold

*nya* (!) *Kert Széliben* (sz.) [B]. Az előbbi okleveles adat jelölte hely egyik részének neve. Ma erre az elnevezésre sem emlékszik senki a faluban. Adatok híján valószínű helyét sem tudom megállapítani.

**Borza Bôrza** ~ *Borza* [158] (sz., le.), 1754: *A Borza* n. h.-ben (sz.). 1759: *A Borzában* (sz.). 1774: *A Borza* (bu.) [B.], 1864: *Borza* [K.] — Nagy gödör a falu határának Magyardéce felé eső részében. Nevét valószínűleg a hasonló nevű állattól kapta. Az sem lehetetlen, hogy az Erdélyszerte *borzafa* néven ismert bodzafáról nevezték el így. Igaz ugyan, hogy ezt a fa-fajtát ma a falu magyar lakossága is a rumén *soc* (olv. szok) szóval jelöli, de minden bizonnyal csak újabban került a magyarság nyelvébe. A *borza* szó egyébként a régiségben is, ma is gyakori helyneveinkben [Vö. OklSz. és KszgHn. 353—4]. A rumén lakosság változatlanul átvette a magyar nevet.

**Borza árka** *Bôrzaárka* [156] (á). — A *Bôrza* nevű határrészből lefolyó árok neve. Okleveleinkben *Borza pataka* néven fordul elő.

**Borza hídja** *Bôrzahiggya* ~ *Podu Borzi* [148]. — Hid a megyei úton a Borzaárka felett. A rumén lakosság a magyaroktól hallott nevet fordította le.

**Borza hídjánál** *Bôrzahiggyánál* [170] (sz.). — A Borzahídja közvetlen környékét jelölik így.

**\*Borza pataka.** 1774: *A Borza Patakába* (sz.). — Minden bizonytalanság ellenére a *Borza árka* néven ismert árokra és közvetlen környékére vonatkozó okleveles adat.

**\*Borzapataka torka.** 1774: *A Borza Pataka Torkába* (sz.). [B]. — A *\*Porza pataka*, ma: *Borza*

<sup>26</sup> Az ilyen tréfás hátterű helynevekre l. MNy. XXIX, 52., XXX, 170. XL, 63.

*árka* kitorcolása a dombok lábánál elterülő sík vidékre. Ma csak *Borza torka* néven ismerik a falu lakói.

**Borza torka** *Bôrzatôrka* ~ *Pk'i-çoru Borzi* [149] (sz.). 1622: *Borzatorka*, 1643: *Borzatorka*, 1754: *borzatorka* [K.], 1774: *A Borza Torkában* (sz.) [B]. — A *Borza árka* kiszélesedő völgye ott, ahol az árok lapos területre lép. Nevét tørszini formájától kapta. A *torok* szó hasonló jelentésű használata Kalotaszeg helynévanyagában is gyakori [Vö. KszgTfsz. 48—9]. A rumén lakosság használta elnevezés más szemlélet eredménye. Az ő figyelmüket a dombnak a lapályal érintkező része, a domb lába ragadta meg. A rumén elnevezés előtagja a r. *picio*r (N.: *pk'içor*) 'láb' szó határozott névelős alakja, utótagja a magyarból kölcsönzött *Bôrza* helynév genitivuszi alakja.

**\*Borza torkánál.** 1754: *A' Borza Torkánál* (sz.) [SzEm]. — Ez az elnevezés a *Borza torka* közvetlen környékét jelölte. Ma ilyen alakban nem hallottam.

**Borza útja** *Bôrzaúttya* ~ *Drumu Borzi* [155]. — A *Bôrza* nevű hely felé vezető dülőút neve. A rumének használta elnevezés magyarból fordított.

**Bosznia** *Boznia* ~ *Boznia* [19]. — A falu alsó, Szentmargita felé eső vége. A név egy, a falunak ebben a részében lakó s a boszniai okkupációban résztvev embertől ered. Mivel a falu közepétől meglehetősen messze lakott, ittás állapotban mindig azt mondta, hogy *Boznyába* megy. Tehát egy újabb keletű, tréfás hátterű névvel van dolgunk.<sup>26</sup> A rumén lakosság minden változtatás nélkül átvette a

magyar nevet. Névváltozata: *Ál-szeg*. Ezt l. ott.

**Brányistya** ~ *Branis̃ta* [31] (sz.) 1864: *Brányistya* (Jó hely) [K]. — Lapos terület a Szamos mellett a Tálámnnyir [28] és a Keresztúri rét [34] szomszédságában. Az elnevezés a ruménből kerülhetett a magyarság helynévkincsébe. A r. *branište* (bolgár *branište* 'védett erdő') a ruménben hármassal jelentésben él. Jelenthet: 1. védett erdőt, 2. kisebb erdőt, 3. fákkal körülvett szántóföldet (Vö. DictAc. I, 641). Az árpástói *Brányistya* eredetileg valószínűleg fák-tól övezett szántóföldet jelentett. A fákat később kiirtották, a név azonban megmaradt. Abból a körülményből, hogy először csak 1864-ben említik okleveleink, joggal feltételezhetjük, hogy nem tartozik a falu régebbi helynévkincséhez.

**Brányistyai út** *Brányistyaji út* ~ *Drumu Branis̃ti* [10]. — Az előbbi hely fele vezetű dűlőút neve.

**\*Büdöskút**, 1754: *Büdds Kut* (sz.) [SzEm], 1864: *Büdskut* [K]. — Feledésbe merült helynév. Adatok híján valószínű helyét sem tudom megállapítani. Az elnevezés arra enged következtetni, hogy valamikor kénes forrás volt e helyen.

**Cellér tőjánál**, 1774: *Czellér Tőjánál* (sz.) [B]. — A helynév német eredetű *cellér* < *Züller* 'salaris; salzverkaufer' szavunkat őrzi. Adatok híján nem tudom helyét megállapítani.

**Cichegy** ~ *Tsitshed* [127] (k., gyü., sz.). — Magas domboldal a Pókaföd [128] szomszédságában. A név utótagját tehát könnyű megmagyaráznunk. Az előtagban sze-

replő *Cic* szó kérdését, eredetét még mindig nem sikerült tisztázni. A nép rendszerint *csecs*, *csics*, *cic* szavunkkal azonosítja, s azt mondja, azért nevezik így, mert a hegy hasonlít az emlőhöz. SZABÓ T. ATTILA valószínűbbnek tartja, hogy személynévvel van dolgunk, annál is inkább, mert oklevelekben gyakran *Cic hegye* alakban fordul elő.<sup>27</sup> A helyszínen végzett gyűjtőmunka során eddig Désen, Ördöngösfüzesen és Árpáston fordult elő a *Cic hegy* helynév. A rumén lakosság változatlanul átvette a magyarok használta nevet.

**Ciujhegye** *Ciujhegye* ~ *D'alu lui Tsiu* [114] (le.). — A Szölötető [113] felett elterülő hegy. Nevét egy *Ciuj*nak csúfolt embertől kapta. Nyelvészeti szempontból érdekes helynév. Érdekes a szó végén található *-uj* képző miatt. Amint MELICH JÁNOS MNy. XXIII—1927, 488—96 kimutatta az *-uj* képző már Szent István korában előfordul nyelvünkben Szent István nagybátyjának, *Prokuin*nak nevében. Ugyanő mutatta ki azt is, hogy szláv eredetű képző s különösen a szerb nyelvben volt gyakori. Valószínű tehát, hogy hozánk is tőlük került. A képzőnek kétféle szerepe lehet: 1. nomen possessi (Petruj- a Péter fia), 2. becéző szerepe. Az Árpáston lejegyzett *Ciuj hegye* ~ *D'alu lui Tsiu*, *Dórúj hegye* ~ *D'alu lui Doru*, *Kirkúj bërke* ~ *Bärku lui Kirku*, *Pircsúj bërke* ~ *Bärku lui Pircu* és *Styirbuj csörgója* ~ *Čurgău lui Štirbu* helynévben előforduló *-uj* képző minden bizonnyal azonos a Prokui név *-uj* képzőjével.<sup>28</sup>

<sup>27</sup> L. tőle DÉS helynevei, Erd. Tud. Füzetek 101. sz. 20—1. és MNy. XXXVIII (1942), 124. — Hivatkozom rá *Ördöngösfüzes helynevei* című dolgozatomban [EM. 1944 : 229. és kny. Erd. Tud. Füzetek 180. sz. 14].

<sup>28</sup> A magyar nyelvterületen ma csak magyar-rumén vegyeslakosságú fal-

**Ciujhegy teteje** *Ciujhety teteje* [116]. — A Ciuj hegye felső, lapos része.

**Csándi bá kertje** *Csándi bá kèrtje* ~ *A lui Čandi* [95] (gyü.) — Gyümölcsös kert a Décei sikátor [12] mellett. Nevét tulajdonosa, egy *Csándinak* csúfolt Albert Sándor nevű ember után kapta.

**Csándi csorgója** *Csándi csörgója* ~ *Čurgău lui Čandi* [77] (forrás). Bővizű forrás a Csándi szőlője nevű hely alatt. Nevét ez is az előbbi gazda után kapta. A rumén lakosság lefordította a magyar nevet.

**Csándi szőlője** ~ *Dziia lui Čandi* [78] (szö.). — Egy darab szőlő kinn a határban.

**Csándi szőlőjénél** ~ *Csándi szőlőjénél* ~ *La dziia lui Čandi* [79] (sz.). — Kis fennsík az előbbi hely felett.

vakban fordul elő ez az *-uj* végződés s nemcsak személynévben, hanem köznevekben is. Pl. *drákuj* 'ördög', *hocuj* 'tolvaj', *lunguj* 'a hosszú ember gúnyneve', *mácuj* 'bél', *mósuj* 'öreg', *mutuj* 'néma, ügyetlen', *prosztuj* 'buta, ügyetlen', *prunkuj* 'gyermek' [Vö. Blédy Géza, *Influența limbii române asupra limbii maghiare*, Studiu lexicologic. Sibiu, 1942. 14]. Előfordul helyneveinkben is. Ördögösfüzesen jegyeztem le pl. a *Kóróty fundujja*, *Moneses fundujja*, *Sándormező fundujja* és *Gyirászim lázujja* neveket. A régiségekben rumén személynévben is kimutatható. Pașca Istvánnak „*Nume de persoane și nume de animale în Tara Oltului*” (București, 1936) című művéből idézem ezeket az adatokat: *Cazakuly* (1641), *Kraguj* (1511), *Draguj* (1758), *Hanguly* (1613), *Manczuj* (1633), *Nyagoj* (1680), *Nyaguj* (1726), *Porkuly* (1642), *Raduly* (1511), *Sztrimbuly* (1680), *Zerbuly* (1582), *Serbuly* (1588). A nevek végződésével részletesen nem foglalkozik ugyan, de megjegyzi, hogy a nevek magyarból visszakölcsönzött alakjával van dolgunk [I. m. 227]. E feltevésnek nem is lenne semmi akadály, mivel láttuk, hogy e szláv eredetű képző a magyarban már Szent István korában megvolt. Abból a körülményből azonban, hogy az *-uj* végződés a magyar nyelpterületen ma csak a magyar-rumén, jobban mondva a rumén többségű helységek népnyelvében és ott is csak a rumén eredetű gúny- és helynevekben, továbbá köznevekben fordul elő, fel kell tételeznünk, hogy ezt a képzőt egykor a ruménban is általánosan használták. Véleményem szerint azonban nem minden *-uj* végződést azonosíthatunk e szláv eredetű képzővel. Az említett helynevek *-uj* végződése pl. a magyarból is magyarázható. Pl. *Kóróty fundu* + *m.-ja* birt. szem. rag. Ugyanígy elképzelhető a *r. lungu* + *m. ja* összetételből (pl. ilyen szókapcsolatban: A fene, hogy egyen meg lunguja!) egy *lunguj* alak téves elvonása. E téves elvonás rumén eredetű gúnynevek vagy személyt jelölő rokonságnevek irányító hatása.

**Csara kasztája** *Csàra kasztája* *Kosta lui Čora* [107] (k., gyü.). — Elég meredek domboldal a *Părăvâggi* [94] és a *Pogyérj* [109] szomszédságában. A Szamos partján lakó mindenkori révész természetbeni járandósága. Az elnevezés is velük van kapcsolatban. A révészeket\* ugyanis ma *csàra* néven emlegetik a faluban. A helynév mindkét tagja rumén szó (r. népnyelvi *čorà* 'csóka' és népnyelvi *kosta* 'oldal, domboldal'), nyilvánvaló tehát, hogy tőlük ered az elnevezés is. A *kosta* kifejezés egyébként más helynévben is előfordul Árpáston: *Kasztá beszericsi*, *Kasztá birtucsi* és *Kasztá szárácsi* (Ezeket l. a megfelelő címszó alatt). Úgy látszik tehát, hogy a rumén eredetű *kaszta* kezdi kiszorítani az azonos térszíni formára utaló magyar *oldal* kifejezést.

**Csató bungortja** *Csató bungàrtja*  
 ~ *Bungäru a lui Čatäu* [141]  
 (gyü.). — Gyümölcsös a *Patak*  
 [143] és a *Nyáros* [130] közt. A  
 helynév előtagja a terület egykori  
 tulajdonosának emlékét őrzi. Min-  
 den bizonnyal gúnynév. Az utótag  
 az Árpástón ma is hallható *bun-*  
*gart* 'gyümölcsös' kifejezés. Amint  
 HORGER ANTAL MNy. X, 192 és  
 SZABÓ T. ATTILA, MNy. XXX, 165,  
 XXXIII, 336—42 kimutatta az  
 erdélyi magyar helynevekben ma is  
 előforduló *bongor*, *bongord* és *bongort*  
 az erdélyi szászok nyelvéből  
 került a magyarba. Jelenlegi, ma  
 is élő adatot eddig csak négy hely-  
 ről közöltek ugyan (Rugonfalváról,  
 Székelykeresztúrról, a szolnok-  
 dobokai Magyardécséből és Szász-  
 nyíresről), de okleveleinkben nagy  
 területről előfordul. Mivel már  
 1624-ben helynévképzésre használ-  
 ják, már akkor benne kellett len-  
 nie az erdélyi köznyelvben. Az ár-  
 pástói *bungart* a szónak eddig csak  
 innen ismert a-zó alakváltozata.  
 A falu helynévanyagában többször  
 előfordul: *Elyház bungàrtja*, *Keceli*  
*bungàrtja*, *Lacikó bungàrtja*  
 és *Mór Andriás bungàrtja*. Érde-  
 kes, hogy több esetben a *kért* szó-  
 val jelölik a gyümölcsöst: *Biny-*  
*gyáné kèrtje*, *Éléna kèrtje*, *Keceli*  
*kèrtje*, *Pap kèrtje* és *Svarc kèrtje*.  
 Ennek az a magyarázata, hogy a  
*kért* szóval a belsőségnek gyümölcs-  
 fával beültetett részét, a *bungart*  
 kifejezéssel pedig a határban talál-  
 ható gyümölcsöst jelölik (A belső-  
 ségnek az udvaron kívüli részét  
 természetesen akkor is kertnek  
 nevezik, ha nincs beültetve).

**Cseszkedi-utca** *Cseszkedi-ucca*  
 [9]. A falu Sánchoz [23] vezető  
 sikátora.

**Csorgónál.** 1724: a Hideg uton  
 felyül a *Csorgonál* (sz.) [B.]. —

Ma ilyen nevű forrás nincs a falu  
 határában.

**Csűrök** ~ *La šurj* [20] (sz.). —  
 A falu Omlásalja fele eső végétől  
 nem messze van az országot két  
 oldalán. Régen állítólag csűrök vol-  
 tak ezen a helyen, innen a neve.  
 Ma néhány ház van itt.

**Csűröki híd** [21]. — Híd az  
 előbbi helyben a Grigorobjól le-  
 folyó patak felett.

**Csűrök útja** *Csűrök úttya* ~  
*Drumu šuri* [22]. — Út a *Csűrök*  
 nevű határrészben.

**Danikó sikátora** *Danikó sika-*  
*törja* ~ *Utičora lui Danikäu* [8].  
 — Egy Budai Dániel nevű gazda  
 telke fele vezető sikátor. A *Danikó*  
 a *Dániel* név becealakja. A rumé-  
 nek használta névváltozat a Dániel  
 név fordítása. A *Danikäu* névben  
 jelentkező szóvégi *ó > äü* hangvál-  
 tozás a ruménbe került magyar sza-  
 vakban közönséges.

**Danikó szőlője** ~ *Džiija lui Da-*  
*nikäu* [89] (szö.). — A *Sipas* [144]  
 és *Pogyéréj* [109] közt található.  
 Ugyanazé a Budai Dánielé, akiről  
 az előző helyet is elnevezték. A ru-  
 mén lakosság használta név ma-  
 gyarból fordított. A *džiija* a r. *vie*  
 'szőlő' népnyelvi alakja.

**Décsei patak** *Décseji patak* [112]  
 (p.). 1864: *Décsei patak* [K.]. —  
 Az Árpástóval határos Magyar-  
 décse felől folyó patak neve. A falu  
 belterületén található szakaszát  
*Alsópatak* néven ismerik; ez egy-  
 ben sikátor is.

**Décsei sikátor** *Décseji sikátor*  
 [12]. — *Décsei úlba* [13] tor-  
 kolló kis sikátor neve. Nevezik Hu-  
 kuka sikátorának is.

**Décsei út** *Décseji út* ~ *Drumu*  
*D'iči* [13]. — A szomszédos Magyar-  
 décsébe vezető út neve. Az 1940-es  
 bécsi döntés után kiszélesítették és  
 újból kövezték. A rumének hasz-

nálta név előtagja a r. *drum* 'út' szó határozott névelős alakja, utótagja pedig a ruménektől *D'ice*-nek ejtett falunév genitívuszi alakja.

**Dóruj hegye** *Dóruj hegye* ~ *Kosta lui Doru* [108] (sz., k.). — Elég meredek, magas domb a *Ke-rekes föggye* [105] szomszédságában. Tulajdonosáról, egy Beudean Izidor nevű rumén emberről nevezték el, akit az édesanyja *Doru*-nak becézett. A *Doruj* névvel kapcsolatban l. a *Ciuuj hegye* címszót.

\***Dusza földje.** 1864: *Dusza földje* [K.]. — Feledésbe került helynév.

\***Egerben.** 1754: Az *Egerben* (sz.) [B.]. — Ma ilyen nevű hely sincs a faluban. *Egéroldal* alakban már 1622-ben előfordul. Kalotaszegen gyakori helynév (Vö. KszgHn. 369—70).

\***Egéroldal.** 1622: *Egéroldal* [K.]. 1754: Az *Eger oldalon* (sz.) [SzEm.], *eger oldal* [K.]. — Ez is feledésbe került helynév.

**Egyház bungortja** *Étyház bungártya* [136] (gyü.). — A református egyház tulajdonát képező gyümölcsös a *Mórgó* [134] szomszédságában. Nevezik *Vágott*-nak is. A *bungárt* szóra vonatkozó megjegyzéseket l. *Csató bungortja* címszó alatt.

**Egyházé** *Étyházé* ~ *A klezi* [163] (le., e.). — A református egyház papi földje. A rumén helynév magyar kölcsönszó: m. *eklézsia* > r. *eklezije*, majd ebből a szókezdő e hang lekopásával *klezije*. A szókezdő e lekopása az első szótag hangsúlytalan voltával magyarázható.

**Egyház útja** *Étyház útya* [162]. — Az előbbi hely fele vezető dülőút neve.

\***Émező.** 1754: *ehmező* [K.]. Az *eh mezőbe* (sz.) [SzEm.]. 1774: Az *Éh Mezőben* (sz.) [B.]. — Feledésbe

került helynév. Adatok híján valószínű helyét sem tudom megállapítani. E különös helynév értelmezésekor számbajöhet az *éh* '1. fames, hunger; 2. famelicus, 'hungrig' köznév. Ebben az esetben a szemlélet a föld, illetőleg terület sovány voltából indulhatott ki. Egyébként nagyon gyakori helynév [Vö. KszgHn. 173 és tölem Ördögösfüzes helynevei: EM. 1944:232. — L. még SZABÓ T. ATTILA, GERGELY BÉLA, A kolozsmegyei Borsavölgy helynevei, Kvár, 1945. Mutató és EM. 1945: 113—4.]

**Eléna kertje** *Éléna kertje* ~ *Grădina lui Elena* [96] (gyü.). — Gyümölcsöskert a Csándi bá kertje szomszédságában. Egy *Éléna* nevű asszonyé volt. Halála után ide is temették.

\***Eszterga.** 1622: *Eszterga* [K.]. 1774: *Eszterga* (sz.) [B.]. — A falu háfárában ma nincs ilyen nevű hely. A szomszédos Magyardécsé határában ellenben van *Esztergár* néven ismert terület, s okleveles adatunk minden bizonnyal erre vonatkozik. A név eredetét pontosan megmagyarázni nem tudom. Lehet, hogy az *eszterág* 'golya' tájszóra vezethető vissza, nem lehetetlen azonban az sem, hogy elvonás útján keletkezett *esztergál*, *esztergárol* 'tornó; drescheln; esztergával kerekít' igénkből. Ez utóbbit ilyen alakban ugyan nem, de *esztergár*, *isztergár*, *osztergár* származékát már 1243-ban említik okleveleink mint helynevet [Vö. OklSz.].

\***Esztergájban.** 1754: Az *Esztergájban* (sz.) [B.]. 1864: *Esztergály* [K.]. — Valószínű, hogy az *Eszterga* és az elavult *áj* 'völgy' szavunk összetétele. Kalotaszegen is előfordul [KszgHn. 372].

\***Esztergárban.** 1641: Az *Esztergarban* (sz.) [Bor.]. — A magyar-

décsei határhoz tartozó *Esztergár* nevű helyre vonatkozó okleveles adat, Vö. *Eszterga*.

\***Esztergár alatt.** 1715-ből említi a SzEm. levéltárának egy oklevele. Az előbbi hely alját jelölhette.

\***Esztergár alja.** Kádár 1754-ből említi. Minden bizonnyal az előbbi címszóban foglalt helyre vonatkozik ez az okleveles adat is.

\***Esztergár oldala.** 1759: Az *Esztergár oldalában* (sz.) [B.]. Az *Esztergár* nevű hely egyik részét jelölte.

\***Esztergár teteje.** 1754: *esztergar teteje* [K.]. Az *Esztergár tetején* (sz.) [SzEm.]. — Az *Esztergár* nevű hely felső részének neve. Hogy az *Esztergár alatt*, *Esztergár alja*, *Esztergár oldala* és *Esztergár teteje* elnevezés előfordul-e Magyardecse jelenlegi helynévanyagában, nem tudom.\*

**Falu berke** *Falu bërke* ~ *Bärku satulu* [59] (k., de.). — Lapos terület a Szamos partján. A község tulajdona, innen a neve. A Szamos partján elterülő fűzfás, bokros területnek itt is berek a neve: *Kîrkûj bërke*, *Lâibâla bërke*, *Pîrcsûj bërke*, *Révi bërke*. A rumének használta név előtagja a m. *berek* 'nemus, saltus, lucus, virgultum; hain, gebüsch' átvétele. Kalotaszeg rumén lakosságának helynévanyagában is gyakori e helynév [KszgHn. 346] (Az *e* hang a rumén népnyelvben ajakhangok után sok féle *ä*-nek hangzik. Pl. *pă* < *pe*, *berc* >

\* A kérdéses község határában 1941-ben Mátyás László lejegyzett egy *Esztergál* ~ *Észtërgál* helynevet; ez az *Esztergár* névnek a folyékony *r* > *l* cseréjével keletkezett alakváltozata. Lehet tehát, hogy itt és az előbbieken valóban a magyardécsei határhoz tartozó terület nevééről van szó [A szerk.].

*bäre*). A rumén név egyébként a magyar fordítása.

\***Felső forduló.** 1643: *felső forduló* [K.]. 1754: *Felső forduló*. 1759: *Felső forduló* [B.]. — A falu határának Magyardecse felé eső részét jelölte egykor. A tagosítás alkalmával megszűnt a fordulós rendszer, s az elnevezés is feledésbe merült.

\***Felső hegy** 1717: Az *Felső hegyben* (szö.) [Beth.] — Valószínű, hogy ez az okleveles adat a ma *Szölötető* néven ismert helyre vonatkozik.

**Felsőösvény** *Felsőösveny* ~ *Kărărea din sus* [112]. — A Gróf-szölője [120] nevű helyen áthaladó ösvényt nevezik így. Népnyelvi szempontból is fontos adat, mivel *ösvény* szavunk régebbi *üsveny* alakját örzi. A rumén lakosság használta név nyilván a magyar elnevezés fordítása.

\***Felsőporond.** 1774: A *Felső Porondon* alias a Bánffy Rézsen (sz.) [B.]. — Valószínűnek tartom, hogy a *Prunygyisor* néven ismert hely régi neve.

\***Felső szőlőhegy.** 1754: *felső szőlőhegy* [B.]. A *Felső Szőlő hegyben* (gyü., k.) [SzEm.]. — Valószínűleg a ma *Szölötető* néven ismert hely egykori névváltozata lehetett ez is (Vö. *Felső hegy*).

**Felsőtemető** *Felsőtemető* [104]. Az *Alsótemető* [97] felett található református temető.

**Felsőszeg** *Felsőszeg* ~ *Susu* [18]. — A falu felső, Omlásalja fele eső része.

\***Feneketlen tó.** Kádár említi 1754-ből. Vezetőm szerint a Szamoson túl lehetett. A jelzett helyen ma ingoványos, lápos a hely.

\***Feneketlen tónál** (sz.). A SzEm. levéltárának egy oklevele említi 1754-ből.

**Fenekrét Fenékrít** ~ *La leb* [29] (sz., k.). — Vezetőm szerint azért nevezik így, mert a határ végében, fenekében fekszik. A név előtagját képező *fenék* szónak azonban egészen más jelentése van. Valószínűnek tartom, hogy a szó régi 'palus, lutum; moras' jelentését őrzi e helynév. Az OklSz. tanúsága szerint ilyen jelentésben már 1269 óta előfordul helyneveinkben. A helynév utótagja a hely térszíni formájával magyarázható. A rumén lakosság a szomszédos *Láb* nevű hely nevével nevezi meg ezt területet is.

**Fenekrét útja Fenékrít útlya** ~ *Drumu Lebului* [30]. — Az előbbi hely felé vezető dűlőút neve.

**Forcát Förcát** ~ *Fortsata* [164] (le.). — Egy Mózsa Sándor nevű birtokostól az 1920-as években kisajátított egy darab legelő újabb neve. A név egyébként a r. *forța* 'erőltetni, erőszakolni' igenévi származéka.

**Forcát útja Forcát útlya** ~ *Drumu Fortsatului* [159]. — Az előbbi hely fele vezető dűlőút neve.

**Galicia Galicija** ~ *Galitsija* [151]. — Meredek oldal a Felszeztől nem messze. A gyermekek kedvenc szánkázó helye. Mivel nagyon meredek domboldal, a lesiklás épp oly veszélyes rajta, mint a galíciai haretér volt édesapjuk részére. Az elnevezés egészen új, a felnőttek közül nem egy nem ismeri el létjogosultságát [MNy. XL (1944), 63].

**Gizáné árka Gizáné árka** [73] (á.). — Árok a Szászút [72] nevű helyben. Másik neve *Szászút árka*. Ezt l. ott.

**Giszka bungortja Giszka bungartya** ~ *Bungăru lui Gîska* [111] (gyü., szö.). — A Patak [143] és a Pogyéréj [109] közt található. Egy *Giszka* (r. *gîscă* 'liba') gúnynéven emlegetett ember tulajdona. Rendes

neve Mureșan János. L. még *Csató bungortja*.

**Godán hegye Kosta lui Godan** [106] (k., gyü., szö.). — A *Dórúj hegye* [108] szomszédságában található magas domb. Nevét *Godán*-nak csufolt tulajdonosáról vette.

**Grigoroj Grigorój** ~ *Grigoroj* [168]. — Fennsik a *Forcát* [164] és a *Palló* [167] közt. Rumén eredetű név. Minden bizonnyal a rumén *Gligor* ~ *Grigor* 'Gergely' keresztnév származéka.

**Gróf szőlője** [120] (szö.). — Szőlő a *Ciuj hegye* [114] és a *Szőlőtető* [113] szomszédságában. Régi tulajdonosa a Bánffy-, vagy Bethlen-család lehetett, azért nevezik így.

**Gyálkos** [50] (sz.). 1754: *gyalkos* [K.]. *La Gyálkos* (sz.) [B.]. *Gyalkos* (sz.) [SzEm.]. 1774: *Gyalkos* (sz.) [B.]. 1864: *Gyalkos*, 1898: *Gyalkos* dűlőben egy részt Posta-rétnek hívnak [K.]. — Lapályos terület a Szamos partján. Eredete ismeretlen.

**Gyula sikátora Gyula sikátörja** ~ *Intre beseriçi* [17]. — Zsákutcaszerű sikátor. Nevét egy Gyula Sándor melléknéven ismert gazdától kapta, aki éppen a sikátor mellett lakik. A rumén lakosság a *Templomok köze* nevű hely rumén nevével jelöli.

\***Hajómező**. Kádár említi 1622-ből *Hajómezőh* alakban. A komkölésben lehetett. Az árpástóiak a Szamoson közlekedő nagy csolnakot ma is *hajó*-nak nevezik.

\***Hajómező partja**. Ezt az adatot is Kádár említi 1622-ből. Az előbbi néven ismert terület szamosparti részletét nevezhették így.

\***Hajórév** [48]. 1754: *hajórév* [K.]. *Hajo rév* (sz.) [SzEm.]. 1774: *Az hajó révinnél* (sz.) [B.]. — A Szamos partjának az a része, ahol a

komp kiköt. E révnek különösen 1787—1825 közt lehetett nagy jelentősége, mikor postaállomása is volt a falunak. Ma ilyen elnevezés nem hallható a faluban. Ma *Hídnál* néven emlegetik.

\***Ház tára földek.** Kádár említi 1864-ből; értelmetlen, kétségtelenül elírás vagy sajtóhiba révén keletkezett helynévalak.

\***Hídeg úton felül.** 1724: *Hídeg úton felyül* [B.]. — Feledésbe merült helynév. Adatok híján valószínű helyét sem tudom megállapítani.

**Hídnál** [5]. Két helyet is jelöl: 1. a Szamos partjának az a része, ahol a komp (az árpástói népnyelvben *híd*) kikötő 2. a falu közepén található híd közvetlen környéke.

\***Hidos fele.** 1807: A *Hidos fele* [Beth.]. A Szamos partján lehetett valahol, ott, ahol a komp kiköt.

\***Holtvíz.** Kádár említi 1622-ből. Alighanem arra a ma Tó-nak nevezett holt Szamos-ágra vonatkozik, amelyben ma is van egy kevés víz.

\***Holtvizen túl.** 1622: *Holtvizen túl* [K.]. — A Szamos említett holt ágán túl, tehát *Retteg fele* lehetett a jelzett terüle. Ma nem hallható ilyen alakban.

**Horgos Hòrgos** [38] (sz., le., k.). 1864: *Horgas* [K.]. — A Szamos közvetlen szomszédságában található. 'Curvus, flexuosus, uncus, obliquus, hamatus; gebogen, eingebogen; (hakenförmig, mit einem haken versehen)' jelentésű *horgas*, *horgos* szavunk 1325 óta kimutatható hely-, különösen víznevekben. Személynévként is előfordul [Oklsz.] Kalotaszegen és Erdélyben másutt is gyakori helynév [KszgHn. 394].

Ördöngösfüzesen is talákoztam vele.<sup>29</sup> Nevezik *Őri határnak* is.

**Hukuka sikátora** *Hukuka sikátorja* [12]. A Décsei sikátor névváltozata.

\***Imre laposa.** 1717: *Imreh lapossa* (szö., egy része k., gyü.) [Beth.]. — Ilyen nevű hely ma nincs a falu határában. Adatok híján helyét sem tudom megállapítani. *Lapos* szavunk mint térszíni formánév fontos. 1288 óta többször említik okleveleink (Oklsz.).

\***Jabalasi.** Kádár említi 1864-ből. Minden bizonnyal a ma *Tabalasi* néven ismert terület nevének elírása.

**Jenő bá erdeje** *Jenő bá erdeje* ~ *Pădurea lui ba'de'a Ieni* [142]. (e.). — A Pap-pusztája [140] és a Nyáros [130] közt terül el. Nevét tulajdonosának köszönheti. A rumének a magyaroktól hallott nevet fordították le. A név utótagja a magyar *Jenő* keresztnév átvétele. A szóvégi m.-ö > r.-i hangmegfelelés szokatlan. Rendszerint -ău (*Esküllő* > *Ašk'ilău*), -eu (*temető* > *temeteu*) vagy -iu (*Sebő* > *Šebiu*) szokott neki megfelelni.

**Józsiné** [32] (sz.). — Az *Őrihatár* [38] és a *Láb* [26] közt található. Első pillanatra úgy tűnik fel, mintha pusztá személynév vált volna helynévvé. Valószínűbb azonban, hogy a *Józsinéé* birtokos képzős alakból rövidült.

**Jugarak** [54] (sz.). — A Szamos balpartján található terület neve. Ruménből kölcsönzött név: a r. *iugăr* 'hold' (területmérték) szónak magyar többesjellel ellátott alakja. Okleveles adatunk nincs reá, tehát valószínű, hogy újabban keletkezett. Névváltozata: *Sózs dülő*.

<sup>29</sup> L. tölem Ördöngösfüzes helynevei: EM. 1944 : 235 és kny. ErdTudFüz. 180. sz. 20.

**Kácsor hegye** *Kacsòr hegye* ~ *D'alu lui Kaçor* [146] (gyü., szö., sz.). — Meredek domboldal a Nyáros [130] és a Láz [133] alatt. Egy *Kácsor* gúnynéven ismert Balázs János nevű embernek van földje ott, innen a név előtagja. A rumén név a magyar szószerinti fordítása.

**Kaszta** ~ *Košta* [99] (le.). — Meredek oldal a temető szomszédságában. Egy része a görög katolikus egyház tulajdona. A név a falu rumén lakosságától ered: r. *coastă*, népies ejtéssel *kostă* 'oldal, hegyoldal'. A *Kasztá beszericsi*, a *Kasztá burtucsi* és a *Csára kasztája* nevű hely összefoglaló neve.

**Kasztá beszericsi** ~ *Košta beseriçi* [101] (le.). — Az előbbi területnek a görög katolikus egyház tulajdonát képező része. E ruménektől eredő név a r. *coastă* (népies ejtéssel: *kostă*) 'oldal, hegyoldal' határozott névelős alakjának s a r. *biserică* (népies ejtéssel: *beserikă*) 'templom, egyház' szó összetétele; ez került át a magyarba is.

**Kasztá burtucsi** ~ *Košta burtuci* [100] (le.). — A Kaszta néven említett domboldalnak egy bodonkút (Árpástón: *burtuka*) körül elterülő része. A név kétségtelenül a ruménból került a magyarba. A már említett r. *coastă* 'hegyoldal' és a r. *burtucă* 'kivájt és földbeásott fatörzssel bélelt forrás' genitívuszi alakjának összetétele. A rumén kifejezés általában csak odvas fatörzset jelent ugyan (Dicț. Ac.Rom.), de Erdélyre az idézett jelentés is közismert [vö. Árvay József. KszgTszf. 10].

**Kasztá szárácsiji** ~ *Košta sârăciji* [74] (pu.). — Meredek, kopár domboldal a Szászúton [72] felül. A magyardécseiek *Kovács*

*szene* néven ismerik. Az árpástóiak használta név rumén eredetű. Előtagja az előbbi helynevekben is előforduló *coastă* 'oldal, hegyoldal' kifejezés határozott névelős alakja, utótagja pedig a r. *sârăcie* (olv.: *sârăcsije*) 'nyomorúság' kifejezés genitívuszi alakja. Ezt is újabban keletkezett névként kell elkönyvelnünk.

**Keceli bungortja** *Keceli bungărtja* ~ *Bungăru Kătseli* [139] (gyü.). — Gyümölcsöskert a Vágatt [136] szomszédságában. Jelenleg a református egyház tulajdona. A név előtagja személynév. *Keceli* nevű lakos ma nincs ugyan a faluban, de Kádár 1716 és 1866 közt többször említi Árpástó egykori birtokosai közt (i. m. 74—6). A név utótagjával kapcsolatban l. a *Csató bungortja* címszó alatt mondottakat. A rumén lakosság a magyarok használta nevet fordította le.

**Keceli kertje** *Keceli kertye* ~ *Grădina Kătseli* [43] (sz., gyü.). — A református egyház tulajdonát képező gyümölcsös a Bonta [41] és a Balag-ucca [6] közt. A név előtagjáról l. az előző helynévvel kapcsolatban mondottakat. A *bungărt* és *kert* kifejezés viszonyát a *Csató bungortja* címszó alatt érintettem. A rumén lakosság a magyaroktól hallott nevet fordította le.

**\*Kenderföldek.** 1774: *Kenderföldön* (sz.) [B]. 1864: *Kenderföld* [K]. — A terület neve a benne termesztett gazdanövénytől ered. Miután a kender termesztését ezen a területen felhagyták, idővel a név is feledésbe merült.

**Kerekesé** ~ *A lui Miška* [105] (le., sz.). — A Godán hegye [106] és a Dóruj hegye [108] felett terül el. Személynévi eredetű név. Egy Kerekes Mihály nevű embernek

volt sok földje ezen a területen. A rumén lakosság a tulajdonos magyar beceneve alapján nevezte el a területet. A magyar lakosság ismeri még *Kerekes főggye* és *Kerekes hegye* néven is.

\***Kerek tó.** 1754: *kerek to* [K.]. *Kerektonál* (sz.) [SzEm.]. — Ilyen nevű hely ma nincs a falu határában. Adatok híján térképvázlatom sem tudom elhelyezni. Valahol a Szamos szomszédságában lehetett.

**Keresztnél** *Keresznél* ~ *La kruče* [63] (k.). — A falu közelében található Krisztus-kereszt környéke. A rumén lakosság használta elnevezés is a 'kereszt' jelentésű *r. krutše* szóval alakult.

**Keresztúri rét** *Keresztúri rét* ~ *Înt'a Kristurului* [34] (sz.). — A csicsókeresztúri határ szomszédságában található kaszáló neve. A hagyomány azt tartja, hogy egykor a keresztúriak tulajdona volt.

\***Keresztúrszeg.** 1662: *Keresztúrseggh.* 1643: *Keresztúrseg* [K.]. — Magam valószínűnek tartom, hogy mindkét okleveles adat az előbbi címszó alatt tárgyalt helyre vonatkozik. A név utótagja a régiségben már 1193-ban említett s nagyon elterjedt *szög, szög*, 'angulus, ecke, winkel' szavunkkal azonos (Oklsz.). Kalotaszegen is gyakran előfordul helynevekben [Vö. KszgTfn. 44].

**Kertek** *Kërtek* ~ *Grădinite* [44] (gyü.). — A falu telkeinek udvar mögötti része. A rumén név magyarból fordított, a *r. grădină* (a rumén népnyelvben oly elterjedt jésüléssel *grădină*) 'kert' szó többszámú határozott névelős alakja.

**Kertek megett** *Kërtek megett* ~ *Pă după grădin* [45] (sz.). — A falu határának a falu telkeivel

érintkező része a Szamos és a falu közt. A rumén lakosság a magyaroktól hallott nevet fordította le.

**Kicsi hegye** ~ *Rätundui* [147] (sz., gyü., szö.). — A Kácsor hegye [146] és a Vértáné hegye [157] közt található. A név előtagja vagy személynév, vagy gúnynev, mivel birtokos eset áll utána. A lakosság szerint viszont aránylag kicsi területe miatt nevezik így. A rumének használta név más szemlélet eredménye. Ők a domb alakja alapján nevezték el; *r. rotund* (népies ejtéssel *rätund*) 'kerek, gömbölyű'.

**Kicsi temető** [97] (te.). — Az Alsótemető névváltozata.

\***Király útja.** Kádár említi 1622-ből. Az országút régi neve.

**Kirkuj berke** *Kîrkuj bërke* ~ *Bârku lui Kîrku* [64] (berek, le., k.). — A Szamos partján található a Szakadás [70] közelében. Egy *Kîrkuj* melléknéven ismert rumén emberé. Innen a területnév előtagja. Utótagja *berek* szavunkkal azonos. A rumének használta név előtagja a *m. berek* átvétele. A *Kîrkuj* név végződésével kapcsolatban l. a *Ciuj hegye* címszó alatt mondottakat. L. még *Falu berke* címszó alatt.

**Kispad** ~ *Kîşpod* [153] (sz. és kevés szö.). 1774: *Kis Padon* (sz.). [B.]. 1864: *Kis pad* [K.]. — Az országútnál kezdődő s a Forcát [164] felé húzódó határrész. Nevét térszíni formájának köszönheti. A lapostetejű, meredekoldalú földemelkedést Kalotaszegen is *pad*-nak nevezik [Vö. KszgTfn. 39—40]. Okleveles adataink közt többször előfordul egy *Pad* nevű hely; e helynév ennek jelzős alakja lehet. A rumén lakosság átvette a magyaroktól hallott nevet.

\***Kispad oldal.** 1622: *Kispad ol-*

dal [K.]. *Kispad oldalán* (sz.) [SzEm.]. — Az előbbi hely oldalos részére vonatkozó okleveles adat. Ma ilyen alakban nem hallható a faluban. Fontos adat, mert bizonyítja, hogy a *Kispad* elnevezés már 1622-ben élt a lakosság körében.

**Kispad útja** *Kispad útja* ~ *Drumu Kişpodului* [152]. — A *Kispad* nevű hely felé vezető dülőút neve. A rumén lakosság a magyar nevet fordította le. A név előtagja a r. *drum* 'út' szó egyesszámú határozott névelős alakja, utótagja pedig a magyarból kölcsönzött *Kişpod* területnév genitivuszi alakja.

**\*Kispatak.** Kádár említi 1864-ből. Ma ilyen nevű patak nincs a faluban; valószínűnek tartom, hogy ez az adat a ma *Alsópatak* néven ismert patakra vonatkozik.

**\*Kis porond.** 1754: *kis porond* [K.]. *Kis porond* (sz.) [SzEm.]. 1774: *Kis Porondon* (sz.) [B.]. 1864: *Kis porond* [K.]. — Ilyen nevű hely ma nincs a faluban, csak *Alsóporond* és *Prunyyisör*. Mivel ez utóbbira okleveles adatunk nincs, valószínű, hogy e hely neve eredetileg *\*Kis porond* volt. A rumén elem túlsúlyba jutása következtében azonban a magyar név háttérbe szorult, s átadta helyét a rumének körében keletkezett *Prunyyisör* névnek.

**\*Kis tó.** Egy 1759-ből való adatból következtetve ilyen nevű tónak is kellett lennie egykor a falu határában. Ma ezt a nevet nem ismerik.

**\*Kistó mellett.** 1759: *Kisto mellett* (sz.) [B.]. — Az előbbi tó környekére vonatkozik.

**Kis-utca** *Kis-ucca* ~ *Uliçora* [3]. — A falu egyik utcája. Rumén neve a r. *uliçă* 'síkátor' szó kicsinyítő képzős alakja.

**Kojta kisutcája** *Köjta kisuccája* [7]. — A falunak egy *Kojta* nevű gazda háza előtt elhaladó utcája, síkateru.

**\*Kornis rét.** 1774: *Kornis rélytyire menő* (sz.) [B.]. 1864: *Kornis rét* [K.]. — Ez is a feledésbe merült helynevek csoportjába tartozik. Adatok híján még valószínű helyét sem tudom megállapítani. Előtagjában a gr. Kornis-család neve maradt fenn.

**Körmöhegy** *Körmöhegy* [124] (szö., gyű., k.). — Csúcsban végződő hegy a Grófszölője [120] és a Pogyeréj [109] közt. A lakosok felvilágosítása szerint azért nevezik így, mert alakja hasonlít a szarvasmarha körméhez. Kalotaszeg helynevei közt is előfordul *Körömhegy* alakban [KszgHn. 418], tehát nincs kizárva, hogy a név csakugyan térszíni formaviszonyokra utal.

**Kövecses** [86] (k.). — 1754: *kövecses* [K.]. *Követses* (sz.) [SzEm.]. — Nehány holdnyi terület a Sándorika árka [87] alatt. Talaja ma is köves.

**Köverem teteje.** 1754: *köverem teteje* [K.]. *Köverem tetején* (sz.) [SzEm.]. — A szomszédos Magyardécsé határában található *Köverem* nevű helynek felső, az árpástói határba is átnyúló része. Ilyen néven csak a magyardécsiek ismerik. Az árpástóiak *Étyháze* néven emlegetik.

**Köves Küves** ~ *T'etros* [33] (sz.). — A Keresztúri rét [34] és a Láb [26] mellett elterülő kavicsos terület neve. A rumén lakosság a magyaroktól hallott nevet fordította le: a rumén név a r. *piatră* (népies ejtéssel: *fatră*) 'kő' -os képzős alakja.

**\*Középszeg.** 1717: Az Faluval által ellenben az Nagy Szamosnak Rettegh felől való szélén az *Középv*

*szeg* n. h.-ben vagyon egy malom-  
(na)k való hely [B.]. — Ez elne-  
vezésre ma egyáltalán nem emlé-  
szik a lakosság. A név utótagjával  
kapcsolatban l. a \**Keresztúrszeg*  
címszó alatt mondottakat.

**Kreanga** ~ *Kreangă* [35] (be-  
rek, le., k.). — Az Őri határ nevű  
hely [38] szomszédságában talál-  
ható. Nevét onnan kapta, hogy a  
közelben válik ki a folyóból a Sza-  
mosnak egy kis mellékága. A név  
egyébként a rumén lakosságtól  
származó helynevek csoportjába  
tartozik (r. *creangă* 'ág'). A ma-  
gyarban a helynév *Kreanga*, tehát  
határozott névelős alakja honoso-  
dott meg.

**Láb** ~ *Leb* [26] (le.). — Sík te-  
rület a Nagy-Szamos balpartján.  
Nevét onnan kapta, hogy közvet-  
lenül a dombok aljában, lábánál  
fekszik. Az OklSz. szerint e szó már  
1295-ben előfordul helynévben. Ma  
is gyakori helynév [KszgHn. 423].  
A rumének a magyaroktól hallott  
nevet vették át.

**Lacikó bungortja** *Lacikó bun-  
gártja* ~ *Bungăru lui Latsikău*  
[132] (gyü., szö., le.). — A Láz  
[133] és a Pókaföd [128] közt ta-  
lálható. A név előtagja a *László* ke-  
resztnév becealakja, tehát keresz-  
tnév (az utótagra l. a *Csató bun-  
gortja* címszót). A rumén lakosság  
a magyaroktól hallott nevet vette  
át, illetőleg fordította le.

**Lájbála berke** *Lájbála berke* ~  
*Băрку lui Lăjbăla* [55] (k.). — Je-  
genyéktől s fűzfáktól körülvett ka-  
száló a Szamos partján. A név utó-  
tagját ez a körülmény magyarzza.  
Előtagja a hely egykori tulajdono-  
sának, egy *Lăjbăla* gúnynéven is-  
mert zsidó embernek emlékéét őrzi  
(A falusiak közlése szerint a *Lăj-  
băla* a magyar *Lajos* keresztnév  
zsidó megfelelője).

\***Lapát.** Kádár említi 1864-ből  
ilyen nevű hely ma nincs a falu  
határában.

**Láz** ~ *Laz* [133] (k., sz., le.,  
gyü., szö.). — A Borza [158] és a  
Nyáros [130] közt terül el. E te-  
rületnév a nyelvjárásokban is elő-  
forduló *láz* 'fennsík, erdei tisztás,  
hegyi legelő vagy kaszáló' szavunk-  
kal azonos (MTSz.). Kalotaszegről  
is közölték mint helynevet [KszgHn.  
83]. Az OklSz. szerint a régiség-  
ben is előfordult helynevekben (Az  
első adat 1259-ből való). A rumén  
nyelvben is előfordul köznévként.  
Itt bokroktól, gyökerektől megtisz-  
tított, szánthatóvá tett területet je-  
lent [Vö. Şăineanu, 358 és Ada-  
mescu-Candrea 700]. Şăineanu a  
szerbből származtatja. Adamescu-  
Candrea viszont magyar kölcsön-  
szónak tartja.

**Láz útja** *Láz útja* ~ *Drumu  
Lazului* [138]. — A Láz felé haladó  
dűlőút neve.

**Lonka** ~ *Lunkă* [65] (sz.). —  
Sík terület a Szamos balpartján a  
határ Szentmargita felé eső végé-  
ben. A *lonka*, *lanka* kifejezés a ré-  
giségben is előfordul helynevekben  
(OklSz.). Erdélyben ma tájszóként  
és helynévként egyaránt előfordul  
[MTSz. és KszgHn. 109, 173, 177].  
*Lunka* alakban rumén köznévként. A  
ruménben folyóvíz mellett elterülő  
erdőt, kaszálót jelent [Vö. Ada-  
mescu-Candrea, 729 és Şăineanu,  
373]. A címszóban foglalt helynév  
jelentése a MTSz.-ban felsorolt je-  
lentésváltozatok közül a 3. pont  
alatt közölt 'víz mellett hely' jelen-  
téssel azonos.

**Lonkai híd** *Lonkaji híd* [66]. —  
Híd a Décesei patak [112] felett az  
Országúton. Azért nevezik Lonkai  
hídnak, mert közvetlenül a Lonka  
mellett található.

**Lonka torka** *Lonka tórka* [67].

1754: *lunkatorka* [K.]. *Lunka torokba* (sz.) [SzEm.]. — A Lonka nevű helynek az a része, ahol a Margitai patak [68] kilép a dombok közül. *Torok* 'a völgy nyílása, bejárata' helynevekben gyakran előfordul [Vö. KszgTfn. 48—9]. A címszó alatt felsorolt két okleveles adat azért is fontos, mert bizonyítja, hogy régebben *Lunka* és *Lunka torok* alakban éltek e helynevek.

**Margitai patak** *Margitaiji patak* [68]. — A szomszédos Szentmargita határában eredő és Árpástó határában a Szamosba ömlő patak neve.

\***Melegalj** (szö) 1754: *Melegaly* [K.]. Az oklevél azt is elárulja, hogy eredetileg erdő volt. A tulajdonos az erdő kiirtása után beültette szőlővel. Térképvázlaton, adatok híján, nem tudom elhelyezni. A név előtagja *meleg* szavunkkal azonos, utótagja viszont a helynevekben oly gyakran előforduló *áj* ~ *áj* (aly) 'völgy' szavunkat örzi [HétfTfn. 6, KszgTfn. 14—5].

**Milusé féle** ~ *D'alu lui Miluș* [88] (k., sz.). — A *Kerekesé* [105] közelében található terület neve. Tulajdonosa egy Dénes Mihály nevű öreg ember, két gyermekkora óta *Milus* < r. Mihăluș 'Mihályka' néven becéznek. Ismerik e helyet *Milus hegye* néven is. A rumének használta elnevezés ennek felel meg.

**Molosz** ~ *Molos* [58] (sz.). — A Szamos partján található iszapos terület neve. A magyar lakosság is a ruménektől hallott néven nevezi. A két nyelvi alak közt az eltérés mindössze annyi, hogy a magyarok az első szótagot hangsúlyozzák, a rumének pedig az utolsót. A név egyébként a r. *mâl*

'iszap' szóval azonos, melynek Moldvában *mâl*, Erdélyben pedig *mol* változata van [vö. GÁLDI LÁSZLÓ, Oláh nyelvjárási elemek a magyarban: MNy. XXXVII (1941), 359].

**Móra Andris bungortja** *Mór' Andrizs bungartya* ~ *Bungăru lui Mor' Andriș* [145] (gyü.). — A Kácsor hegye [146] és a Sipos [144] közt terül el. A név a hely egykori tulajdonosának, egy Móra András nevű gazdának az emlékét örzi. A gyümölcsös jelölésére szolgáló *bungort* szóról l. Csató bungortja. A rumén lakosság a magyaroktól hallott nevet vette át, illetőleg fordította le.

**Morgó Mógó** ~ *Murgău* [134] (szö., gyü.). 1864: *Mozgó* [K.]. — A Nyáros [130] tetejében található. A hagyomány szerint azért nevezték el így, mert régen, amikor még erdő borította, állandóan zúgott, morgott a szél fúvásától. Kalotaszegen is előfordul helynévként [KszgHn. 346]; az ország egész területén gyakori helynév. A rumén lakosság átvette a magyaroktól hallott nevet.

**Morgó útja** *Mörgó úttya* ~ *Drumu Murgăului* [135]. — A Morgó felé vezető dűlőút neve. A rumén lakosság lefordította a hely magyar nevét.

**Morgó ösvénye** *Mörgó üsvenye* [137]. — A Décesei útból a Morgó felé vezető ösvény neve. A név utótagja régebbi hangállapotot öriz.

\***Mozgó**. E Kádár 1864-ből említette adat minden bizonnyal a Morgó név elírása vagy sajtóhiba révén keletkezett alakja.

**Mózsa temető** [103]. — A reformátusok temetőjének egy Mózsa Sándor nevű földbirtokos sírja körüli része [Vö. KÁDÁR, i. m. 78].

\***Nagynyilak**. Kádár említi 1864-

ből. A földosztás ősi, nyílhúzással történt módjának emlékét őrzi. Ma ilyen nevű hely nincs a falu határában.

**\*Nagyszamos.** 1717: *Nagy Szamos* [Beth.]. — A falu határát érintő s a lakosságtól *Szamos* néven ismert folyóvízre vonatkozó okleveles adat.

**\*Nagyszőlő** (szö.). 1672: *Nagy szőlő* (szö.) [Beth.]. — Ilyen nevű hely ma nincs a falu határában. A név feledésbe merülésének valószínűleg az e helyen üzött szőlőművelés abbahagyása volt az oka. Adatok híján helyét nem tudom meghatározni.

**Nyáras** *Nyáros ~ Naroš* [130]. (k., szö.). 1864: *Nyáros* [K.]. — A Morgó szomszédságában található. Egykor nyárfás terület lehetett. Az OklSz. szerint *nyáras*, *nyárjas*, *nyárras* 'populetus, pappelwald' szavunk régen is előfordul helynevekben. Kalotaszeg történeti és jelenlegi helynévanyagában is gyakori [KszgHn. 443]. Néprnyelvi szempontból is fontos adat. Az árpástói néprnyelvnek azt a satájságát tükrözi, mely szerint az *á* után következő *a*-t zártabbban *q*-nak ejti. Ez az *a* aztán a zártabbá válás fokozódásával átalakulhat *o*-vá. A rumén lakosság a magyar nevet használja.

**Nyáras útja** *Nyáros útja ~ Drumu Narošului* [131]. — A Nyáros felé vezető dűlőút neve. A rumének a magyar nevet fordították le.

**Oláh-temető** *Olátemető ~ Tsin-tirim* [102]. — A falu görög katolikus román lakosságának temet-

kezési helye. A rumén név a m. *cintere*m átvétele.<sup>30</sup>

**\*Oldal alatt.** 1759: *Az oldal alatt* (sz., k.) [B.]. 1774: *Az oldal alatt* (sz.) [B.]. — Feledésbe merült név.

**\*Oldal aljában.** 1774: *Az oldal aljában* (sz.) [B.]. — Az előbbi név változata. Ma ezt az elnevezést sem ismerik a faluban.

**\*Omlás felé.** E Kádár említette okleveles adat (1622-ből való) a falu határának a mai Omlásalya község felé eső részét jelölhette, de lehet, hogy a ma *Szakadás* néven emlegetett omladék környékét nevezték így.

**\*Omlásalji határszélben.** 1754: *Az omlásalji határszélben* (sz.) [SzEm.]. — A falu határának az omlásalyi határral érintkező része. Ma ez az elnevezés nem hallható a faluban.

**Országút** *Országút ~ Drumu tsári* [1]. 1754: *országútja* [K.]. 1759: *Az ország útyán által Rugoban* (sz.) [B.]. — A falun áthaladó megyei út neve. A rumének használta név szó szerinti fordítása a magyar elnevezésnek.

**Öri berek** [39]. — Az Öri határ nevű hely fás, bokros része.

**Öri határ** *~ Infa Urjului* [38] (sz., k., l.). — A falu határának a szomszédos Felőr határával érintkező része. A szájhagyomány szerint közig. vitás volt, hogy hová is tartozik. Az árpástóiak megesküdtek, hogy az övök volt mindig, s azóta zavartalanul birtokolják. A vitára, ha hihetünk a szájhagyománynak, minden bizonnyal a Szamos mederváltoztatása szolgáltatott okot. E területet egyébként ne-

<sup>30</sup> Vö. Tamás Lajos, A magyar eredetű rumén kölcsönszavak művelődéstörténeti értékelése: ETI. évkönyve. 1942. 373. és kny. 27., továbbá tölem A rumén nyelvatlasz első három kötetének magyar eredetű anyaga: ETI. évkönyve. 1940–41. 128. és kny. 12.

vezik *Horgos*-nak is. A hely rumén neve Felőr rumén nevéből képzett. A falu rumén neve viszont a magyar névre vezethető vissza: m. *Ōr* > r. *Uriu*.<sup>31</sup>

**Ōri határ útja Ōrihatár úttya** ~ *Drumu dinfa Uriului* [40]. — Az Ōri határ felé vezető dűlőút neve.

**\*Pad.** 1622: *Padon*. 1754: *pad* [K.]. *Pad* (sz.) [SzEm.]. — Ma ilyen nevű hely nincs a faluban, csak *Kispad*. E térszíni viszonyokat kifejező név minden bizonnyal a ma *Pogyéréj* néven ismert terület régi neve lehetett (Vö. a dolgozat bevezető részével s a *Pogyéréj* címszó alatt mondottakkal).

**\*Pados.** Kádár említi 1864-ből. Ma ezt az elnevezést sem ismerik.

**\*Padszurdok.** A címszóban foglalt elnevezést Kádár említi 1622-ből. Előtagja az előző helynevekben is előforduló *pad* 'lapostetejű, meredekoldalú földemelkedés', utótagja pedig 'szűk völgy' jelentésű s a nyelvjárások egy részében ma is élő *szurdok* ~ *szurduk* szavunk [Vö. HétfTfn. 17. KszgTfn. 45].

**\*Pál bércze.** 1622: *Pál bércze* [K.]. — Feledésbe merült helynév. Adatok híján nem tudom térkép-vázlatomom elhelyezni.

**Palló** ~ *Paloba* [167] (sz., l.). 1864: *Palló* [K.]. — Nagy árok a Barnamica [165] közelében. Régen palló lehetett e helyen. Amint a következő címszó alatt közölt okleveles adatból kitűnik, már 1643-ban is ismerték e helynevet. Hasonló helynév Kalotaszegen több is van [Vö. KszgVizr. 21—2. KszgHn. Mutató]. A rumén lakosság hasz-

nálta elnevezés a magyar név *-ba* határozóragos átvétele [vö. MNy. XXXV, 112, XXXVII, 112, 122 és XL, 63].

**Palló bércze** *Palló birce* [169]. 1643: *Paló Bercze*. 1754: *Pallobercze* [K.]. *A Pallo bertzin* [SzEm.]. — Palló felett emelkedő magas domb neve. A név utótagja a hely térszíni formájára utal, általában domb vagy hegy nagyságú földemelkedést jelöl. Helynevekben gyakran előfordul [KszgTfn. 17—8. HétfTfn. 7].

**Palló útja Pallóúttya** ~ *Drumu Palobdi* [166]. — A Palló felé vezető dűlőút neve. A rumének használta név előtagja a r. *drum* 'út' szó határozott névelős alakja, utótagja viszont a magyarból kölcsönzött *Paloba* helynév genitívuszi alakja [vö. MNy. XXXVII, 112].

**Pap kertje** *Pap kertye* ~ *Grădina lui popa* [91] (sz.). — A görög katolikus egyház papi javadalmasára szolgáló kis terület neve a falu Omlásalja felé eső végében. Régebben kertként művelték, ma szántó.

**Pap pusztája** *Pappusztája* ~ *Pustiia lui popa* [140]. — Bokros, puszta terület a Keceli bungortja [139] és a Jenő bá erdeje [142] szomszédságában. A református lelkipásztor tulajdona, innen a neve.

**Pärävágyi** ~ *Pärävadi* [94] (ösv.). — A Pogyéréj ösvényéből [110] ágazik ki s a falu felé vezet. A névnek nem tudom magyarázata-t adni.

**Patakon** *Patakan* ~ *Pă rate*

<sup>31</sup> A hangsúlyos m. *ö-ő* > r. *u* hangváltozással kapcsolatban vö. pl. m. *cölöp* > r. *tsuleap*, m. *dögöl* > r. *dugulește*. [L. tőlem: A rumén nyelvatlasz első három kötetének magyar eredetű anyaga: EYI. évkönyve. 1940—41 és kny. 12, 15, 128, 131]. A szóvégi *iu* hangsoport is megmagyarázható: Az erdélyi rumén népnyelvben az *r* hang elég nagy területen *ri*-nek hangzik (vö. vl. r. *primarul* 'a bíró' a népnyelvben *primáriu*).

[143] (sz., k., gyü.). — A Décei patak [112] közvetlen környéke. A rumén elnevezés a r. *pe* (népies ejtéssel: *pă* '-on, -en, -ön' és a r. *vale* (jésített ejtéssel *valé*) 'patak' szó összetétele. Jelentése tehát egyezik a magyarok használta elnevezés jelentésével.

**Pétrea baci árka** *Pétrea baci árka* ~ *A lui batsi* [90] (á.). — A Sándorika árka [87] és a Godán negye [106] közt található árok. Nevét mostani tulajdonosa apjának, egy *Pétrea baci* gúnynéven ismert árpástói gazdának köszönheti. Állítólag azért csúfolták így, mert egy borjúból (becézve: *boci*) gazdagodott meg. A rumén lakosság is a *baci* gúnynév alapján nevezte el a helyet.

**Piac Pijac** ~ *Între beserîc* [15]. Kis térség a református és a görög katolikus templom közt.

**Pírcsuj berke** *Pírcsuj bërke* ~ *Bârku lui Pîrcu* [62] (l.). — Bokros, fűzfás terület. Innen a hely nevének *berek* utótagja. Előtagja tulajdonosának gúnyneve. Állítólag azért csúfolták így, mert az a szava járása, hogy *pîrcs*, *pîrcs*. Az előtag *-uj* végződéséről l. *Ciuj hegye* alatt.

**Pogyéréj** ~ *Podirej* [109] (sz.). 1754: *Pø Podirej* (sz.) [B.]. — A Kaszta [99] felett elterülő, alig emelkedő fensík neve. Kétségtelenül a rumén lakosság alkotta helynevek egyike. A r. *pod* < szl. *podu* származéká s fensíkot jelent [Dict. Enciel, II, 964 és Şăineanu, 491]. Mivel a meredek oldalú Kaszta felett terül el, magyarul *Pad*-nak nevezhetnők. Valószínű is, hogy az oklevelekben többször

előforduló \**Pad* volt e hely régi neve. Akkor még minden bizonnyal magában foglalta a fensík meredek oldalát, a ma Kaszta néven ismert terület is. Később a rumén elem szaporodásával mindinkább kezdett erőrekapni az ugyanazon térszíni viszonyokat jelölő rumén elnevezés is; végül aztán az új név teljesen kiszorította a magyar elnevezést.

**Pogyéréj útja** *Pogyéréj úttya* ~ *Drumu di pă Podirej* [110] (ösv.). A Pogyéréj felé vezető szélesebb ösvény neve.

**Pókaföld** *Pókaföd* ~ *Pokafed* [128] (l., sz.). — Dombtető a Láz [133] felett. Valószínűleg személynévi eredetű helynév. Kalotaszegen is gyakran előfordul [KszgHn. 456]. A rumének átvették a hely magyar nevét, azt használják.

**Pókaföld útja** *Pókaföd úttya* ~ *Drumu Pokafedului* [129]. — A Pókaföld felé vezető dűlőút neve.

\***Pokol földje**. Kádár említi 1864-ből. Ilyen nevű hely ma nincs a faluban. Személynévi eredetű helynév is lehet. *Pokol*, *Pokolhíd* nevű hely egyébként a szonokdobokai Szásznýíresen is előfordul.<sup>32</sup>

\***Polgárföldek**. A címszóban foglalt helynevet Kádár említi 1864-ből. Ilyen elnevezés ma nem hallható a faluban.

\***Postaréj**. 1898: „Gyalkos dűlőben egy részt *Postaréj*nek hivnak“ [K.]. — Feledésbe merült helynév. Kádár II, 806, említi, hogy 1787-ben, mikor Árpástón postaállomást létesítettek, a gr. Bethlen család ajánlotta fel a szükséges szállást s a kívánt szántót és kaszálót. 1799-ben visszavonta ado-

<sup>32</sup> Szabó T. ATTILA, Níres–Szásznýíres település-, népiség-, népesedés- és helynévtörténeti viszonyai a XIII–XIX. században: EM. 1937: 257. és kny. ErdTudFüz. 91. sz. 64.

mányát, 1821-ben az út rosszasága miatt az állomást is átteszik a szomszédos Csicsókeresztúrra. A rét neve azonban még 1898-ban ismét volt.

**\*Preutyászájéba** ~ *Înta lui preuțasa* [25] (gyü.). — Egy öreg rumén papné tulajdona s az Anda nevű helyben található. Eredetileg szántó volt, nemrég ültették be gyümölcsfával. A név a r. *preoteasă*, népiesen: *preuțasa* 'papné' szó határozott névelős alakjából képzett helynév. Az öreg papnét egymás közt a magyar lakosság is *preuțásza* néven emlegeti.

**Prípor** ~ *Pripor* [46] (sz.). — Lapos terület a Szamos partján a Bonta [41] és a Táblák [53] közt. Rumén eredetű kifejezés. Rendszerint meredek domboldalt jelölnek vele [DicțEncicl. II, 1005 (orosz *priporu*)]. Șăineanu a r. a *pripri* 'sietni' igéből származtatja.

**Prungyisor** *Prungyisör* ~ *Prundișor* [49] (sz.). Iszapos, porondos terület a Szamos partján. Neve kétségtelenül a rumén lakoságtól ered. A *prund* 'vizi kavics, porond' szó származékának (*prundiș* 'homok') többes számú alakjából származtatom: *prundișuri* > *prundișor* [DicțEncicl. II, 1018, Șăineanu, 522]. Mivel okleveles adatunk egyáltalában nincs e helynévre, újabban keletkezettnek kell tekintenünk. Valószínűnek tartom, hogy eredeti neve az oklevelek említette *\*Felső Porond* vagy *\*Kis porond* lehetett (L. még ott). „

**\*Rettegi bereknél** ~ *\*La Berku Rátteguluj* (sz., k.). Mindkét változatot az ENMLt. gr. Bánffy Nemz. levéltárának egyik forrása említi 1774-ből. Valahol a rettegi határ szomszédosságában lehetett.

**\*Rettegi hatászéleben.** 1754: „Túl a Vizen a' *Rettegi Határ szélben*“

(ke.) [Szm.]. — Ma ezt az elnevezést sem használja a lakosság.

**Révi berke** *Révi bërke* ~ *Bärku lui Revi* [36] (k.). — Egy Révinek becézett asszonyé volt. Innen a helynév előtagja. Valószínűnek tartom, hogy a m. *Rebeka* a r. *Reveca* hatása alatt lett *Révi*. A *berek* szóval összetett helynevekkel kapcsolatban vö. Faluberke. A rumén névváltozatot magyarból fordított névnek nézem.

**Rétek** *Rítek* ~ *Riturile* [85] (k.). — Lapos kaszáló a Táblák [53] és a Sós [82] közt. *Rét* ~ *Rít* 'pratum, wiese' szavunk a magyar régiségben is fontos szerepet játszott a helynévképzésben (OkISz.). Ma is gyakran előfordul helyneveinkben (Vö. HétfTfn. 16, KszgTfn. 41—3). Az árpástói ruménbe egyébként nemcsak helynévként került át, hanem köznévként is, akárcsak Erdély többi részében, sőt Moldvában is [vö. Tamás Lajos, i. m. 31].

**Román pap felől** *Romám pap felől* [11]. — Kis térség a görög-katolikus lekipásztor lakása előtt.

**Samu táblája** *Samu táblájá* [51] (sz.). — Lapos terület a Lájbála berke [55] és a Táblák [53] közt. Nevét részben egykori tulajdonosának, részben fekvésének köszönheti.

**Samutáblája útja** *Samutáblájá úttya* [52]. — Samutáblája felé haladó dülöút neve.

**Sánc** ~ *Šants* [23] (á.). A Borzaárkát [156] a Szamossal összekötő mesterséges árok neve. Néhány éve ásták, hogy ne menjen a víz a földekre.

**Sáncnál** ~ *La Šants* [24] (sz.). Az előbbi címszóban szereplő árok környéke.

**Sándorika árka** *Sándorika árka* ~ *Părău lui Șandorika* [87]. —

Nagy árok a határ déli részében. Nevét a terület tulajdonosától, egy Székely Sándor nevű gazdától kapta, kit *Sándorika* beceneven emlegetnek a faluban.

\***Sebestyén réti.** A címszóban foglalt helynevet KÁDÁR említi 1622-ből. Személynévi eredetű név. Adatok hiánya miatt közelebbjét nem mondhatunk róla.

\***Seszu.** 1774: *In Seszu* [B.]. — Adatok híján nem tudom térkép-vázlaton elhelyezni. A rumén lakosság ma ilyen alakban nem ismeri.

**Sípos Sipas ~ La Šipoš** [144] (sz., szö., k.). — A Móra Andris hungortján [145] felül terül el. A név az egykor ott lakó Sípos (Árpástón: *Sipas*) nevű ember emlékéét őrzi. Ma lakásának nyoma sincs már. Pusztá személynéből képzett helyneveink csoportjába tartozik. A rumén lakosság a magyar nevet vette át. A magyar lakosság emlegeti egyébként e helyet *Sipasnál* néven is.

\***Somoshegy.** A címszóban foglalt helynevet Kádár említi 1864-ből. A névadás alapjául szolgáló növényfajta eltűnésével, megváltozásával a helynév is feledésbe merült. Adatok híján nem tudom térkép-vázlaton elhelyezni.)

**Sós ~ Šoš** [82] (l., sz.). 1754: *sos* (sz.) [SzEm.]. — A Csándi szőlője [78] s a Sándorika árka [87] közt terül el. Nevét kétségtelenül talajának sótartalma alapján kapta. Vezetőm szerint sós forrás is volt benne, de tulajdonosa néhány éve betömette, hogy a kútra járók ne tapossák le a füvet. A régiségben és ma egyaránt gyakori helynevezés [Oklsz., KszgHn. 466. HétfHn. 243]. A rumén lakosság minden változtatás nélkül átvette a magyarok használta nevet.

**Sós dülő Sózs dülő ~ Iugăr.** — A ma *Iugărak* néven ismert terület névváltozata (L. ott). Ma már elég ritkán hallható. Szinte szemünk láttára szorítja ki a ruménektől származó *Jugărak* elnevezés.

**Sósi híd** [84]. — Híd a Sós nevű határrészben.

**Sóska ~ Šoška** [61] (sz.). — Sós-kút mindjárt a Szamos közelében. Az elnevezés kiterjed a kút közvetlen környékére is.

\***Sóskút.** 1774: *Sos Kutnál* (sz.). [K.]. Kádár említi 1864-ből is. Valószínűleg az előbbi címszó alatt tárgyalt sóskútra és közvetlen környékére vonatkozó adat.

**Sós útja Sós úttya ~ Drumu Šošului** [83]. — A Sósön áthaladó dűlőút neve.

\***Sörfőző.** 1754: *Serföző* (sz.) [SzEm.]. *serföző.* 1864: *Serföző* [K.]. — Ez az oklevelekben fennmaradt név arra utal, hogy a falu határában egykor sörfőző üst is működött.

**Styirbuj csorgója Styirbuj csörgója ~ Čurgău lui Štirbu** [160]. — Forrás a Forcát [164] és a Kispad [153] közt. Nevét a terület tulajdonosától, egy *Styirbuj*nak csúfolt Szilágyi András nevű embertől kapta. A gúnynév maga rumén eredetű: a r. *štirb* (népies ejtéssel: *štirb*) 'csorba' és az *-uj* képző összetétele (L. erről *Ciujhegye* alatt). A rumén lakosság használta név a *Štirbu* gúnynév és a magyarból kölcsönzött *čurgău* kifejezés összetétele.

**Styirbuj csorgójánál Styirbuj csörgójánál ~ La čurgău lui Štirbu** [161] (sz., gyü.). Az előbbi címszóban ismertetett csörgő környéke.

**Svarc kertje Svārc kertye** [98] (gyü.). — Egy Swarc nevű zsidó kertje az Alsótemető [97] szomszédságában.

**Szakadás** ~ *Ripa* [70]. Szakadékos, meredek oldal a falu Szentmargita felé eső vége közelében közvetlenül az országút mellett. A rumén lakosság használta név jelentése ugyanaz.

\***Szalvány**. 1622: *Szalvány*. 1643: *Szalvány* [K.]. — Adatok híján nem tudom térképvázlatomon elhelyezni. Ma ilyen nevű hely nincs a falu határában. Kétségtelenül a régebbi \**Aszalvány* szóeleji hangvesztéssel keletkezett alakja [Az ilyen alakulásokra nézve l. MNy. XXXVI, 138—9, XXXVII, 121—2, Melich emlékkönyv 367].

**Szamos Szamas** ~ *Someš* [37]. — A község határát érintő Nagyszamos népi neve. A név eredete ismeretlen [vö. KNEZSA ISTVÁN, Erdély víznevei: ETI, évkönyve. 1942:32—3]. A népnyelvi *Szamas* forma a folyónév *a*-zó alakja.

\***Szamos mellett**. 1759: A *Szamos mellett* [B.]. — Valószínűnek tartom, hogy a multban is, akárcsak ma, a folyóhoz való közelséget fejezték ki e kifejezéssel s nem valamely terület neve volt.

**Szászút** ~ *Sasud* [72] (l.). 1809: *szász út* (patak). 1864: *Szász út* [K.]. — A hagyomány szerint e terület régen a szászoké volt. Valószínűbbnek tartom azonban, hogy személynévi eredetű név. A falu birtokosainak felsorolásában ugyanis 1702—1843-ig állandóan előfordul a *Szász* családnév is [KÁDÁR, II, 74—9]. Kétségtelen, hogy a név eredetileg csak magát az utat jelölte s csak később vált az út környékének nevévé is. Amint az egyik okleveles adatból kitéjük, jelölte az út mellett lefolyó árkot, patakot is. (L. még Szászút árka és Szászút útja). A rumén lakosság a magyar nevet vette át és azt használja ma is. A szóvégi *t* zöngésülését a hely-

határozórag zöngés mássalhangzó-jának hatásával magyarázhatjuk (vö. ebből a szempontból *Szekérút* ~ *Sekereud* címszóval).

**Szászút árka** *Szászút árka* ~ *Părău Sasudului* [73]. A Szászút nevű helyből lefolyó árok. Nevezik *Gizáné* árkának is. A két elnevezés közül kétségtelenül a Szászút árka a régebbi. A rumén lakosság a magyar nevet fordította le:

**Szászút hidja** *Szászút higgya* ~ *Podu Sasului* [76]. — Hid az országúton átfolyó Szászút árka felett.

\***Szászút pataka**. 1774: A *Szászút Patakánál* (sz.) [B.]. — Okleveles adatunk kétségtelenül a ma *Szászút árka* néven ismert árok környékére vonatkozik.

\***Szászút patakánál**. (sz.). — A mai *Szászút árka* közvetlen környékének régi neve (vö. az előbbi címszó alatt közölt okleveles adattal).

**Szászút teteje** [75] (sz.). — A Szászút felső, kimagasló része. A szomszédos Magyardécsé lakossága *Lonka teteje* néven ismeri.

**Szászút útja** *Szászút úttya* ~ *Drumu Sasudului* [71]. — A Szászút felé vezető dűlőút neve. E név esetében kétszeri névadással van dolgunk. A mai területnévként használt *Szászút* elnevezés eredetileg ezt az utat jelölhette. Az út neve később kiterjedt az út környékének jelölésére is. A később beköltözhető rumén népelem helynévanyagába már területnévként került át *Sasud* alakban. Mivel a rumén elem előtt a név *út* jelentése nem volt tudatos, az utat külön elnevezte *Drumu Sasudului-nak*. E név hatására aztán a magyar lakosság is külön elnevezte az utat.

**Szeglet** [57] (k., sz.). — A Molasz [58] szomszédóságában található, többé-kevésbé háromszög alakú terület neve.

**Szekérút** ~ *Sekereud* [80] (k., sz.). 1622: *Zekérufta*. 1643: *Szeker-út*. 1754: *Szekérút* [K.] *Szekér út* (sz.) [SzEm.]. 1864: *Szekérút* [K.]. — Akárcsak a Szászút, eredetileg ez is csak magát a szekérrel járható utat jelölte s csak később vált területnévvé. Régi okleveleinkben is mint útnév fordul elő. (vö. OklSz.). A rumén lakosság a magyar nevet vette át. Ezt a ruménség nyilván a nagyon gyakran hallott *Szekérúdba* ragos helynévalakokból vonta el.

**Szekérút útja** *Szekérút útja* ~ *Drumu Sekereudului* [81]. — A Szekérút felé vezető mezei út neve. A név alakulására l. a *Szászút útja* címszó alatt mondottakat.

\***Sziget**. 1754: A *Szigeten* (sz.). 1774: A *Szügetén* (sz.) [B.]. — A Szamos hirtelen hanyarulatában, szinte szigetszerűen körülzárt terület neve lehet. Ma nem hallható a faluban.

**Szőlők alja** *Szölök āja* ~ *Sub dži* [115] (sz., k., szö.). — A Gróf szőlője alatt található szőlő. Nevét fekvésének köszönheti. Ugyanezt a szemléletet tükrözi a rumén lakosság használta elnevezés is.

**Szőlők alja útja** *Szölökāja útja* ~ *Drumu dži* [123]. — A Szőlők alja felé vezető út neve.

**Szőlőtető** *Vîrvu dži* [113] (sz., l.). — A Grófszőlője felett található a Bancsikó rétje [117] és a Căuj hegye [114] között. Nevét fekvésének köszönheti. Lehet, hogy régen a domboldalnak ebben a részében is volt szőlő. A rumén lakosság a magyar nevet fordította le.

\***Szőlőtorok**. 1622: *Zölőtorokba* [K.]. — Feledésbe merült helynév. Valahol a Szőlők alja táján lehetett, de ma már másképp nevezik.

\***Sztrimture**. 1754: *Lă Sztrimture* (sz.) [B.]. — Valamelyik rumén

származású bevalló szolgáltatotta okleveles adat. Ma nem használja a rumén lakosság.

\***Tabalas** [126] (szö.). 1754: *tabalás* [K.]. A *Tabalásban* (sz.) [SzEm.]. — Magas domb a Cichegy [127] közelében. Nevét nem tudom értelmezni.

**Táblák** ~ *Tablă* [53] (sz., k.). — Sík terület a Szamos partján a Samutáblája [51] közelében.

**Tálamnyír** ~ *Talamír* [28] (sz.). A Keresztúri rét [34] és a Csűrök [20] közt található terület neve. Kielegendően értelmezni nem tudom. Nem lehetetlen, hogy a szl. *Talamér* ~ *Talamir* személynévből képzett helynévvel van dolgunk. Ennek magyar N. *Talamír* alakja kerülhetett a rumén népnyelvbe *Talamír* formában. Kalotaszegen ilyen alakban ugyan nem, de *Talamár* alakban gyakran előfordul [Kszg-Hn. 121, 125—6].

**Tamás bá felől** *Tamázs bá felől* ~ *Pă de bađea Tomaš* [14]. — Kis térség az állami iskola közelében egy *Tamás* nevű ember boltja előtt.

**Téglás árka** *Téglás árka* [92] (szö.). — Személynévi eredetű helynév. A hely egykori tulajdonosát hívták *Téglás*nak.

**Téglás-szőlő** [93] (szö.). — Egy darab szőlő az előbbi árok mellett. Nevét ez is ugyanattól a *Téglástól* kapta.

**Templomok köze** ~ *Între bese-rič* [16]. — Az országút *Binygyáné előtt* néven ismert részének névváltozata.

\***Térben**. 1774: A *Térben* (sz.) [B.]. — E tér 'síki terület' szavunkból képzett s feledésbe merült helynevet nem tudom térképábrázlatomon elhelyezni. Az ilyen fajta helynév

Kalotaszegen igen gyakran előfordul [KszgHn. 477].

**Tó** [56]. — A Szamos holt ágának mai neve. Régi neve: *Holt víz*. Csak nagy esőzés esetén van benne víz.

\***Tó helyben.** 1774: A *Tó helyben* (sz., k.) [B.]. — Valószínű, hogy okleveles adatunk az előbbi címszóban tárgyalt *Tó* nevű helyre vonatkozik.

**Túl a szakadáson** *Túl a Szakadason* ~ *D'in džos de Ripă* [69] (k., gyü., sz.). — A Szakadáson [69] túl elterülő határrész neve. A rumének használta név a magyartól hallott elnevezés fordítása.

\***Túl a vizen.** 1754: *Tul a Vizen* a' Rettegi Határ szélben (k.) [SzEm.]. — E név a határnak a Szamoson túli, tehát Retteg felé eső részét jelölhette egykor.

\***Turiben.** Kádár említi 1622-ből. Értelmetlen helynévalak. Nem lehetetlen, hogy a feledésbe merült *\*Térben* nevű helynév elírásával van dolgunk.

\***Újtó.** 1622: *Uytho* [K.]. — Valamelyik azóta kiszárad tóra vonatkozó okleveles adat. Ilyen elnevezés ma nem hallható a faluban.

\***Újtóban.** (sz.) 1662: *Uy-Tóh-ban* (sz.) [K.]. — Az előbb említett tó közvetlen környéke. Ma ez az elnevezés sem ismeretes a faluban.

**Vágott** [136] (gyü.). — Az *Étyházbungártya* nevű hely névváltozata. Ezelőtt mintegy húsz évvel még erdő volt a helyén.

**Vajdápa** *Vajdápa* ~ *Vajdapă* [122] (sz., szö., gyü.). — 1754: *Vajda vápa* [K.]. *Vajda Vápa* (sz.)

[SzEm.]. 1864: *Vajda vápa* [K.]. — Teknőszerű mélyedés a Pogyérj [109] és a Patak [143] közt. A név, mint az okleveles adatainkból is látszik, a *Vajda* családnév és a köznyelvből s nyelvjárások egy részéből is kihalt *vápa* 'teknőalakú talajmélyedés' szavunk összetétele. *Vajda* nevű lakos ma nincs ugyan a faluban, de Kádár 1566-tól 1769-ig többször említi [I. m. 70, 72, 75—6]. *Vápa* szavunk egyébként gyakran előfordul helynevekben [Vö. HétfTfn. 19., KszgTfn. 49]. A *vápa* köznévi első szótagjának lekopását hangsúlytalan voltával is magyarázhatjuk. Nem lehetetlen azonban az sem, hogy a *Vajda vápa* ~ *Vajdápa* rövidülés a rumén népnyelvben ment végbe s onnan kölcsönözte aztán vissza a magyarság.<sup>33</sup>

\***Vale Szaszuduluj.** 1774: *La Vale Szaszuduluj* (sz.) [B.]. — A ma Szászút-árka néven ismert árok régi rumén neve. Ma a rumén lakosság *Părău Sasuduluj* néven ismeri.

**Vérdzsél berke** *Vérdzsél berke* ~ *Prundu lui Verdzel* [47] (be., l.). — A Pripor [46] és a Szamos közt terül el. Bokros, fűzfás terület; a név utótagja erre vonatkozik. Előtagja gúnynév. Az árpástói rumén népnyelvben *verdzel* — 'a fonóban rendezett vig este'; ilyenkor esznek, isznak, mulatnak. Hogy ez hogyan vált az illető gúnynevévé, nem tudom megmagyarázni. Nem lehetetlen az sem, hogy a r. *Virgil* (magyarosan ejtve: *Vérdzsél*) keresztnév a név előtagja. A rumének

<sup>33</sup> SZABÓ T. ATTILA, MNy. XXXVIII (1942), 124. a kolozsmegyei Bádokból közli a *Cicapa*, *Cucapa* helynevet, mely a *Cic vápa* összevonásából keletkezett. A helynév utótagja jelentésének elhomályosulása s a két tag összeolvadása szerinte is a rumének nyelvhasználatában ment végbe.

használta elnevezés részben más szemlélet eredménye. Ok a talaj porondos, homokos volta alapján nevezték el a területet.

**Virtáné árka** *Virtáné árka* [154] (á.). — Árok a Virtáné hegye közelében. A helynév előtagja rumén személynév.

**Virtáné hegye** *P'a lui Vîrtăie* [157] (l., gyü.). — Domb a Kispád [153] és a Borzaárka [156] közt. Egy Vîrta nevű rumén ember feleségéé. Innen a hely neve. A rumén lakosság használta név is személynévi eredetű: a *Virta* családnév és a ruménben oly elterjedt *-oae* képző összetétele. E képző azt jelzi, hogy az illető személy feleségéről van szó. — E helynév helyett a *Virtánéjé* névváltozat is hallható.

**Víz közt** *Visz köszt ~ Între ape* [171]. 1774: *Visz köszt* (k.) [B.]. — A Szamos egyik kanyarulatában található a Gyálkos [50] és a Pripor [46] közt. A rumének használta elnevezés jelentése mindenben egyezik a magyar név jelentésével. *Víz* szavunk egyébként a régiségben is gyakran előfordult helynevekben [OkSz.]. Hasonló helynév Kalotaszegen ma is gyakori [vö. KszgHn. 490].

\***Víz köze**. Kádár említi 1864-ből. Minden bizonnyal a ma *Víz közt* néven ismert helyre vonatkozó okleveles adat.

\***Záton**, 1754: *záton* [K.]. *Záton* (sz.) [SzEm.]. — E feledésbe merült helynév 'piscina, insula, fischteich, insel' jelentésű *zátony* kifejezésünket őrizheti. A magyar régiségben gyakran előfordult helynévként [Vö. OkSz. 1112].

\***Záton árka**. A címszóban foglalt helynevet Kádár említi 1622-ből. Ez is feledésbe merült, akár csak az előbbi elnevezés.

\***Záton kerülete**. Kádár említi 1754-ből. Ma erre a névre sem emlékszik senki.

\***Záton kerülete mellett**. 1754: *Záton kerületi mellett* (sz.) [SzEm.]. — Ez is feledésbe merült név.

\***Záton mögött**. 1754: *Záton meggett* (sz.) [B.]. — A *Záton* névvel jelölt terület mögött elterülő határ-rész jelölésére szolgált egykor.

\***Zsiga dombja alatt**. 1774: *Siga Dombja alatt* (sz., k.) [B.]. — Személynévi eredetű név. A ma ismeretlen *Zsiga dombja* helynév jelzette terület alatt elterülő határ-részt jelölte egykor ez elnevezés. Ma nem hallható a faluban.





	Laj		Laj
81. György Lajos: Anyanyelvünk védelme	120.—	123. Szabó T. Attila: Ujabb adatok és pótlások kéziratok énekeskönyveink és verses kézirataink könyvszerzetéhez	150.—
82. Grandpierre Edlt: A kolozsvári Szent Mihály-templom története (34 képpel)	1500.—	124. Balogh László: Magyarokpus helynevei (1 térképvázlattal)	250.—
83. Balogh Ernő: Dr. Szádeczky-Kardoss Gyula	—	125. Nyárády E. Gyula: Kolozsvár környékének mocsárvilága (12 képpel és térképpel)	300.—
84. Kozocsa Sándor: Históriais ének Boesckay Istvánról	—	126. K. Sebestyén József: Régi székely népi eredetű műemlékeink (20 képpel)	180.—
85. Révész Imre: Méliusz és Kálvin	250.—	127. Biró Vencel: Gr. Bathhány Ignác (1741—1798) (1 képpel)	100.—
86. Szabó T. Attila: Zilah helynévtörténeti adatai a XIV—XX. században	—	128. Biró Sándor: A Tribuna és a magyar országi román közvélemény	—
87. Lakatos István: Az új magyar műzene	—	129. Ferenczi István: Régészeti megfigyelések a limes dacicus északnyugati szakaszán (12 képpel)	400.—
88. Rass Károly: A mi regényirodalmunk	150.—	130. Herepei János A dési református iskola XVII. és XVIII. századbeli igazgatói és tanítói	250.—
89. Valentiny Antal: Románia magyar irodalmának bibliográfiája, 1935. év	150.—	131. Palotay Gertrud: Régi erdélyi hímzés-minták rajzok	—
90. Munkai István: Romániában az 1935. évben megjelent román-magyar és magyar időszakos sajtótermékek címjegyzéke	300.—	132. Tóth Zoltán: Iorga Mildós és a székelyek román származásának tana	200.—
91. Szabó T. Attila: Nires—Szásznyires település, népiség, népesedés- és helynévtörténeti viszonyai a XIII—XX. században	—	133. Jakó Zsigmond: Az Erdélyi Nemzeti Múzeum Levéltárának multja és feladatai	200.—
92. Jánosó Elemér: Nyelv és társadalom	120.—	134. Entz Géza: A esicsókeresztúri római katolikus templom	—
93. Gyárfás Elemér: Gyárfás Elek útinaplója 1844 ből	—	135. Kristóf György: Tudományos intézetek Erdélyben 1919-ig	—
94. Jászay Károly: Magyar Isteránus megmozdulások Cluj-Kolozsváron (1798—1861)	—	136. Balogh Ödön: Néprajzi jegyzetek a csügségi magyarokról	300.—
95. Valentiny Antal: Románia magyar irodalmának bibliográfiája, 1936. év	300.—	137. Debreczeni László: Szélgjegyzetek egy népművészetünkről szóló munkához	—
96. Kántor Lajos: Czeglé gróf Wass Otília, az Erdélyi Múzeum-Egyesület nagy jótévedője (4 képpel)	200.—	138. Imre Barna: Mezőbánd helynevei	350.—
97. Szabó T. Attila: A transylvan magyar társadalomkutatás	—	139. Mikó Imre: A törvényhozói összeférhetetlenség	200.—
98. Lakatos István: A román zene fejlődés-története (5 képpel)	400.—	140. Biró Vencel: Gróf Zichy Domonkos Erdélyben	—
99. Szabó T. Attila: Kelemen Lajos tudományos munkásságának negyven éve (1897—1937)	—	141. Entz Géza: A dési református templom (20 képpel)	300.—
100. György Lajos: Dr. Bitay Árpád életrajzi adatai és tudományos munkássága (1 képpel)	150.—	142. Telnai Gábor: Gróf Lázár János, a Voltaire-fordító	100.—
101. Szabó T. Attila: Dés helynevei (2 térképvázlattal)	250.—	143. Herepei János: Könyvészeti tanulmányok	—
102. Valentiny Antal: Románia magyar irodalmának bibliográfiája, 1937. év	300.—	144. Nagy Géza: Társadalmi ellentétek a régi erdélyi református egyházban	150.—
103. Makkai Endre—Nagy Ödön: Adatok teli néphagyományaink ismeretéhez	—	145. Tóth Zoltán: A román történettudomány és a székelyföldi románság kérdése	—
104. Szabó T. Attila: Bábony története és települése (68 képpel)	600.—	146. Kelemen Lajos: Raduútja története	100.—
105. György Lajos: Az „Erdélyi Múzeum” története (1874—1937)	300.—	147. Szabó T. Attila: Dés települése és lakossága	250.—
106. Fábrián Béla: Nagyikend helynevei	130.—	148. Tavasz Sándor: A két Apafi fejedelem	—
107. Herepei János—Szabó T. Attila: Levéltári adatok faéptészetünk történetéhez I. Fatemplomok és haranglábak	300.—	149. Németh Gyula: Körösi Csoma Sándor lelki alkata és fejlődése (1 képpel)	250.—
108. Szabó T. Attila: Levéltári adatok faéptészetünk történetéhez. II. Székelykapuk és fazarak	250.—	150. Entz Géza: Szolnok-Doboka középkori műemlékei (9 képpel)	400.—
109. Kristóf György: Az erdélyi magyar vidéki hírlapirodalom története a kiegyezésig	—	151. Makkai László: Szolnok-Doboka megye magyarsága	—
110. György Lajos: Dr. Rajka László élete és tudományos munkássága	—	152. Gyűrffy István: Erdély virágtalanjai	300.—
111. Lakatos István: A muzsikus-Ruzitskák Erdélyben	—	153. Balogh Artúr: Erdély nemzetiségi kérdései	200.—
112. Valentiny Antal: Románia magyar irodalmának bibliográfiája, 1938. év	350.—	154. Vita Zsigmond: Románia magyar irodalmának bibliográfiája 1940-ben és 1941-ben	150.—
113. Domokos Pál Péter: Zemlénny János kéziratok énekeskönyve (XVII. sz.)	—	155. György Lajos: A Benigni-könyvtár	100.—
114. Szabó T. Attila: A kalotaszegi nagybirtokok jobbágságának szolgáltatása és adózása (1840—1890)	350.—	156. Gazda Ferenc: Gr. Kemény József és Mike Sándor levelezése	250.—
115. Nagy Géza: Geleji Katona István személtisége levelei alapján	120.—	157. Makkai László: Az erdélyi románok a középkori magyar oklevelekben	350.—
116. Kántor Lajos: Párhuzam az Erdélyi Múzeum-Egyesület és az Astra megalakulásában és korai működésében	160.—	158. Vita Zsigmond: A Bethlen kollégiumi színjátszás a XVII. és XVIII. században	150.—
117. Palotay Gertrud: Arva Bethlen Kata fonalas munkái	—	159. Palotay Gertrud—Szabó T. Attila: Mezőségi magyar hímzések (137 képpel)	1500.—
118. Imre Lajos: A közművelődés mint társadalmi feladat	130.—	160. Mikó Imre: A magyar államnyelv kérdése a magyar országyűlés előtt	250.—
119. Balogh Artúr: A nemzetek Szövetsége husz évi működésének mérlege	120.—	161. Borbély Andor: Erdélyi városok képeskönyve (22 képpel)	800.—
120. György Lajos: A magyar nábob	150.—	162. Entz Géza: A középkori székely művészet kérdései (16 képpel)	600.—
121. K. Sebestyén József: A Cenk-hegyi Braszovia vár temploma (11 képpel)	150.—	163. Cs. Bogáts Dénes: Háromszéki oklevél-szójegyzék	1200.—
122. Valentiny Antal: Románia magyar irodalmának bibliográfiája, 1939. év	300.—	164. Kristóf György: Fadrusz Mátyás királya és Vörösmarty Szép Ilonkája	—
		165. Ferenczi István: Csikkarci felváltás régiségek	150.—
		166. Herepei János: Scholabeli állapotok Apáczai Kolozsvárra jövele előtt (4 képpel)	250.—

147. László Gyula: Erdély településtörténetének vázlatja Szent István koráig (4 színes térképvázlattal) — — — — —	450.—	182. M. Nagy Ottó: Gyarmathi Sámuel élete és munkássága (2 képpel) — — — — —	600.—
168. Nagy Jenő: Lakodalom a kalotaszegi Magyarvalkón — — — — —	200.—	183. Bónis György: Hagomány és haladás az erdélyi jog fejlődésében — — — — —	200.—
169. Mozsolics Amália: A magyarországi bronzkor kronológiájáról — — — — —	400.—	184. Venczel József: A volt határőrezredek vagyónának sorsa — — — — —	200.—
170. Vita Zsigmond: A nagyenyedi Bethlen-kollégium ifjúságának irodalmi törekvései a reform-korszak kezdetén — — — — —	250.—	185. Balogh Artúr: Hűtlenségi per országgyűlési beszéd miatt — — — — —	250.—
171. Mikers László: A moldvai katolikusok 1646—47. évi összehívása (6 térképvázlattal) — — — — —	1200.—	186. Balogh János: Pékei Lajos rajzai Kolozsvár építészeti emlékeiről (31 képpel)	1000.—
172. Jakab Antal: Az erdélyi római katolikus püspöki székhelyének vitája a XVII. században — — — — —	250.—	187. Guoth Kálmán: Esmény és valóság Árpád-kori királylegendáinkban — — — — —	400.—
173. Kristóf György: Reményik Sándor — — — — —	200.—	188. Kovács Ágnes: A kalotaszegi Kettesd meckince — — — — —	250.—
174. Makkai Ernő: Sipos Pál és Kazinczy Ferenc — — — — —	300.—	189. Tárkány-Szűcs Ernő: A juhtartás népi jogszabályai Bálványosváralján — — — — —	250.—
175. Méri István: Középkori temetőink feltárásáról (8 képpel) — — — — —	400.—	190. Mikcs László: Új erdélyi tudomány — — — — —	350.—
176. Nagy Jenő: Család-, gúny- és ragadványnevek a kalotaszegi Magyarvalkón — — — — —	200.—	191. Buza László: A Szocialista Szovjet Köztársaságok Uniója mint összetett állam — — — — —	240.—
177. Zsakó Gyula: Egy XVIII. századi torockói napló (2 képpel) — — — — —	250.—	192. Biró Vencel: A kolozsvári jezsuita egyetem szervezete és építkezései a XVIII. században — — — — —	300.—
178. Vita Zsigmond: Románia magyar irodalmának bibliográfiája 1942-ben — — — — —	200.—	193. † Gergely Béla—Szabó T. Attila: A szolnokdobokai Tóki völgy helynevei — — — — —	1500.—
179. Palotay Gertrud: A szolnokdobokai Szék magyar himzsejei (68 képpel) — — — — —	1200.—	194. Jakó Zsigmond: Az elpusztult települések kutatása — — — — —	350.—
180. Márton Gyula: Ördöngösfűzes helynevei (1 térképvázlattal) — — — — —	250.—	195. Faragó József: A „Remény” harmadik kötetének kézírata — — — — —	220.—
181. Szabó T. Attila—Gálffy Mózes—Márton Gyula: Huszonöt lap „Kolozsvár és vidéke népnyelvi térképe”-ből (26 térképpel) — — — — —	500.—	196. László Gyula: A korszerű régészeti múzeum. (Tanulmányok a kievii Történeti Múzeum kiállításáról (2 képpel) — — — — —	380.—
		197. Márton Gyula: A szolnokdobokai Árpádó helynevei — — — — —	1200.—
		198. Balogh Artúr: A jobbágyszábadítás egyik lelkes harcosa a reformkorban — — — — —	500.—

Az árjelzés nélküli számok elfogytak.

## AZ ERDÉLYI MÚZEUM-EGYESÜLET JOG-, KÖZGAZDASÁG- ÉS TARSADALOMTUDOMÁNYI SZAKOSZTALYANAK ÉRTEKEZÉSEI

1. Csekei István: Tehet-e a közigazgatási intézkedéssel kivétel a miniszter saját rendelete alól? — — — — —	100.—
2. Buza László: A közjog és a magánjog fogalmi elhatárolásának kérdése. — Vitéz Moór Gyula: Az állam joga és a magánosok joga — — — — —	200.—
3. Schneller Károly: Szórványok és szigetek sorsa Kolozs vármegyében — — — — —	400.—
4. Csizmadia Andor: Szociálpolitika a reformkori Kolozsváron — — — — —	250.—
5. Kiss Mór: A római jogi gyakorlatok jelentősége a jogi oktatásban. — Személyi Kálmán: Vétkeességi fokozatok értékelése a római jogban — — — — —	200.—
6. Magyary Zoltán: A hivatásos közszolgálat megoldatlan kérdései — — — — —	150.—
7. Buza László: A büntetés kérdése a nemzetközi jogban — — — — —	300.—


## AZ ERDÉLYI NEMZETI MÚZEUM LEVÉLTÁRÁNAK KIADVÁNYAI

Mikó Imre gr.—Szabó Károly: Erdélyi Történelmi Adatok. I—IV. köt. (1859—1872) — — — — —	7000.—
A II—IV. kötet külön egyenként — — — — —	1200.—
Jakó Zsigmond: Erdélyi Történelmi Adatok. V. 1. Adatok a torockói jobbágylázadás történetéhez — — — — —	600.—
Jakó Zsigmond: Az Erdélyi Nemzeti Múzeum Levéltárának múltja és feladatai — — — — —	200.—
Jakó Zsigmond: Jelentés az Erdélyi Nemzeti Múzeum Levéltárának 1942. évi működéséről — — — — —	150.—
Jakó Zsigmond: Jelentés az Erdélyi Nemzeti Múzeum Levéltárának 1943. évi működéséről — — — — —	200.—
Jakó Zsigmond—Valentiny Antal: A torockószentgyörgyi Thorotzkay-család levéltára (Két oklevél-hasonummal és egy térképpel) — — — — —	400.—

Megrendelhetők az Erdélyi Múzeum kiadóhivatalában  
Kolozsvár, Király-utca 14.

OSZK

Országos Széchényi Könyvtár



OSZK

OSZK

