

EÖTVÖS LORÁND TUDOMÁNYEGYETEM

Bölcsészettudományi Kar

DIPLOMAMUNKA

A Földgömb repertórium

1929/30-1931

Témavezető:

Prof. Dr. Sebestyén György

intézetigazgató, tanszékvezető,

egyetemi tanár

Készítette:

Herczeg Tünde Zita

Informatikus könyvtáros mesterszak

Kutatás-fejlesztési információ-
menedzser szakirány

TARTALOMJEGYZÉK

BEVEZETÉS	5
A FÖLDGÖMB TÖRTÉNETE	7
Előzmények	7
A Földgömb (1929-1944)	8
A Földgömb (1992)	11
A Földgömb (1999-)	12
KÖNYVÉSZETI ADATOK.....	14
ÚTMUTATÓ A REPERTÓRIUM HASZNÁLATÁHOZ.....	24
REPERTÓRIUM.....	26
1929/30.....	27
1931	37
Szerzői névmutató	46
Földrajzi mutató.....	48
Tárgymutató	84
Szakmutató	102
KÉPEK	104
1929/30.....	105
1931	113
Szerzői névmutató	121
Földrajzi mutató.....	122
Tárgymutató	128
FELHASZNÁLT IRODALOM.....	132

MELLÉKLETEK.....	134
Címlapváltozatok.....	135
Rezümé.....	142
Abstract	143
Nyilatkozat	144

BEVEZETÉS

„Nem elég azonban hírlapirodalmunk könyvészeti ismerete, hanem kell, hogy a hírlapok tartalma a búvárlatra alkalmassá tétessék, különben az egész óriási tömeg holt anyaggá válik, mivel a keresés sok időpazarlással jár és e mellett nem egyszer sikertelen is marad; ezt tudva sokan inkább nélkülözik a különben igen becses, de eltemetett kútfontokat. [...] Eltekintve mindettől, hányszor merül fel azon kérdés: kik, és mit írtak ezen vagy azon tárgyról? Erről is csak kétes és homályos sejtelmet nyerhetünk, ha hírlapjaink tartalmát egybegyűjtve nem bírjuk.”¹

Ezeket a mondatokat Szinnyei József írta repertóriumába bevezetésében, megindokolva, hogy miért van szükség a nemzeti hírlaprepertórium elkészítésére.

Szakemberként hamar felismerte, hogy a folyóiratok bibliográfiai leírása nem teszi lehetővé tartalmuk visszakereshetőségét, ezért elhatározta, hogy egy hét kötetből álló cikkbibliográfiát, úgynevezett repertóriumot készít, feldolgozva az addig folyóiratokban megjelent cikkeket. Munkája - halála miatt - befejezetlen maradt, de példáját sokan követték. Igaz, minden folyóiraatra kiterjedő nemzeti hírlaprepertórium azóta sem készült, de az elmúlt 140 évben rengeteg folyóirat cikkbibliográfiája készült el, fontos segédeszközeként a kutatásnak, segítve a könyvtárosok tájékoztató munkáját.

Megvizsgálva az eddig elkészült repertóriumokat, azt látjuk, hogy nagyobb részük társadalomtudományi folyóiratok cikkeit dolgozza fel, ugyanakkor a természettudományos folyóiratok háttérbe szorultak. Ezek közül csak néhány lap cikkeit dolgozták fel eddig, mint például az **Élet és Tudomány** vagy a **Természettudományi Közlemények**, pedig éppen a természettudományos írások iránt figyelhető meg egyre nagyobb érdeklődés. Ennek oka, hogy a természettudományos kutatások eredményei nagyon gyorsan elavulnak, és az új eredményeket leggyorsabban a folyóiratokban lehet közzétenni, illetve itt lehet leggyorsabban elolvasni őket. Az ilyen gyors visszakeresést tennék lehetővé a repertóriumok.

¹ Szinnyei József: Hazai és külföldi folyóiratok magyar tudományos repertóriumába. Első osztály. Történelem és annak segédtudományai. Budapest, MTA, 1874. p. VII

A természettudományok között több olyan tudományág van, amelynek folyóiratokban megjelent irodalmának feldolgozására a mai napig nem került sor. Az egyik mostohán kezelt tudományág a földrajztudomány. A Magyar Földrajzi Társaság 1872-es megalakulása óta összesen három folyóiratot adott ki, de idáig egynek sem készült cikk-bibliográfiája.

Számomra mindig fontos tudomány volt a földrajz, ezért úgy határoztam, hogy **A Földgömb** című ismeretterjesztő földrajzi folyóiratnak a repertóriumát készítem el. Ezáltal az egyes füzetekben rejtőző tanulmányok, apró közlemények tartalma a mutatók segítségével könnyen visszakereshetővé válik.

De nemcsak az írások fontosak **A Földgömb** esetében! Gazdag képanyagot tartalmaz minden füzet, melyek visszakeresését szintén többféle mutató biztosítja.

Sajnos, a terjedelmi korlátok nem tették lehetővé, hogy mind a tizenöt évfolyam feldolgozásra kerüljön, így az első két évfolyam mellett döntöttem.

A repertóriumot megelőzi **A Földgömb** története és könyvészeti ismertetése. Ez a két fejezet nemcsak a feldolgozott két évfolyammal kapcsolatosan tartalmaz információkat, hanem a kezdetektől napjainkig feldolgozza a folyóirat történetét és a megjelenési adatait.

A dolgozatban a használati útmutató és az irodalomjegyzék mellett a mellékletben néhány címlapváltozatot helyeztem el, bemutatva, hogy az évek során a borítók hogyan változtak.

A bevezetést az ókori író, Strabón földrajzról írott szavaival zárom:

„Ha van tudomány, amellyel a bölcselőnek egyáltalában még foglalkoznia kell, akkor a földrajz az, amelyet vizsgálódásunk tárgyául választottunk. [...] Hasonlóképpen igen nagy a haszna mind az államtudományokra és a kormányzati ügyekre nézve, mind az égieknek, meg a földi és tengeri lényeknek, a növényeknek, terményeknek és minden egyéb másnak az ismeretére nézve...”²

² Strabón: Geógraphika . Budapest, Gondolat, 1977. p. 39 (ford. Földy József)

A FÖLDGÖMB TÖRTÉNETE

Előzmények

Az 1871-ben Antwerpenben rendezett I. Nemzetközi Földrajzi Kongresszus után Hunfalvy János földrajzprofesszor kezdeményezésére Magyarországon is megalakult a Magyar Földrajzi Társaság. A Magyar Tudományos Akadémia titkári hivatalában 1872. január 12-én nyolc tudós alapította meg a Társaságot. A hivatalos alakuló ülésre csak 1872. május 12-én, a tisztségválasztó közgyűlésre június 14-én került sor. Az alapszabályban így határozták meg céljukat:

„... a földrajzi ismeretek terjesztése által a földrajzi tudomány iránti érdekeltséget gerjeszteni és különösen hazánk földrajzi kutatását és ismertetését előmozdítani”.³

A Társaság megalakulása után nem sokat kellett várni az első hazai földrajzi szaklap megjelenésére. 1873. március 1-én vehették először kezükbe az olvasók a **Földrajzi Közleményeket**. Első számának belső borítóján a következőket írták:

„... Tartalmát tudományos és népszerű földrajzi értekezések, közérdekű rövidebb közlemények, továbbá földrajzi munkák, folyóiratok és térképek ismertetése képezendi...”⁴

Kezdetben a tudományos és a népszerű írások aránya nagyjából azonos volt a lapban, ám a XX. század elejére ez az arány egyre inkább a tudományos cikkek irányába tolódott el és vált a Közlemények a földrajztudomány napjainkig szinte folyamatosan megjelenő szakmai folyóiratává. Hosszabb kényszerszünetre csak a második világháború után, 1949-1952 között kényszerült, de 1953-tól megszakítás nélkül jelenik meg.

A szakmai folyóirattá vált **Földrajzi Közlemények** mellett a Társaság tervezte egy ismeretterjesztő földrajzi lap megjelentetését is, de anyagi okok miatt erre csak 1925

3 [Balázs Dénes]: A Magyar Földrajzi Társaság. In: Földrajzi Múzeumi Tanulmányok, 10. 1991. 9. sz. p. 44

4 Földrajzi Közlemények, 1. 1873. 1. sz. belső borító

decemberében került sor, amikor megjelent a Didaktikai Szakosztály kiadványa, az **Ifjúság és Élet**.

A lap elsősorban középiskolásoknak szólt, melynek cikkírói között a tudósok mellett tanárok és diákok is voltak, ahogy ezt az első számban olvashatjuk:

„A lap írói tudósok, tanárok, cserkészek, diákok; mindenki, akiben él az integer Magyarország hite és szeretete...”⁵

Legfőbb érdeme, hogy színes, közérthető, 1-2 oldalas írásai jól kiegészítették a középiskolai földrajz tananyagot. Az **Ifjúság és Élet** sikere 1944-ben ért véget, amikor végleg megszűnt. Hasonló jellegű, a fiatalokat megszólító földrajzi lap kiadására az elmúlt 70 évben senki sem vállalkozott.

A Földgömb (1929-1944)

Az 1920-as évek végén a Magyar Földrajzi Társaság elnökségében felvetődött az a gondolat, hogy a diákok mellett a felnőtt korosztály számára is készíteni kellene egy földrajzi ismeretterjesztő folyóiratot, hiszen a szakmai lappá vált **Földrajzi Közlemények** már nem töltötte be ezt a szerepet.

A kiadással dr. Milleker Rezsőt, a debreceni egyetem földrajzi tanszékének vezetőjét, a Társaság alelnökét bízták meg, aki felelős szerkesztőként is jegyezte az új folyóiratot, melynek **A Földgömb** címet adta.

A szerkesztőség Debrecenben működött, a nyomdai munkálatokat a szintén debreceni Tiszántúli Könyv- és Lapkiadó Rt. végezte.

A tervek szerint az első szám 1930-ban jelent volna meg, ám Milleker másként döntött. Az olvasókat erről így tájékoztatta lapjában:

„... a Földgömb első két számát propaganda okokból már a múlt év végén ki kellett nyomtatnunk és részben szétküldenünk.”⁶

⁵ Tájékoztató. In: *Ifjúság és Élet*, 1. 1925. 1. sz. p. 2

Ezért jelent meg az első két szám már 1929 végén, melyet a mellékletben elhelyezett címlap is igazol. (1. ábra)

Ezt azért tartom fontosnak kihangsúlyozni, mert sok helyen 1930-at adják meg az indulás évének. Valószínűleg ez azzal magyarázható, hogy 1930-ban is nyomtattak az első három számból összevont példányokat a nyomtatás évét tüntetve fel első évfolyamként.

Az évente tízszer, általában negyven oldalon megjelenő lapot a Magyar Földrajzi Társaság tagjai tagdíjuk fejében ingyen kapták a **Földrajzi Közlemények**-kel együtt. Számonkénti ára 1 pengő, előfizetési ára pedig 10 pengő volt. Ez az ár nagyon sokáig változatlan maradt.

A lap felépítése a **Földrajzi Közlemények** szerkezetét követte. A néhány oldalas ismeretterjesztő írások mellett apró hírek, könyvajánló és olvasóknak szóló üzenetek kaptak helyet. Szerzői a magyar földrajztudomány olyan ismert személyei voltak, mint például Baktay Ervin, Kéz Andor, Bulla Béla, Mendöl Tibor, Temesi Győző és sokan mások.

Egy címlap- és két nyomdaváltást leszámítva (2. ábra) az első négy évben semmilyen változás nem történt a lap életében egészen 1934-ig, amikor új korszak köszöntött **A Földgömb**-re.

Milleker Rezső a lap kiadását átadta a Magyar Földrajzi Társaságnak, a szerkesztőség Budapestre került. A felelős szerkesztő dr. Kéz Andor lett, akihez szerkesztőként dr. Baktay Ervin csatlakozott. Az általuk szerkesztett első számban köszönetet mondtak Millekernek négy éven át tartó áldozatos munkájáért, majd az olvasókhoz fordultak:

„Kérjük a «Földgömb» olvasóit és barátait, ajándékozzanak meg bennünket jóindulatú bizalmukkal és tanúsítsák folyóiratunk iránt ezentúl is azt az érdeklődést és ragaszkodást, amelyet a «Földgömb» dr. Milleker Rezső szerkesztésében méltán megérdemelt.”⁷

A Földgömböt Budapesten az „Élet” Irodalmi és Nyomda Rt. nyomtatta. Az eddigi díszesebb címlapot egy egyszerű váltotta fel (3. ábra), de a folyóirat terjedelme,

6 Figyelem. In: A Földgömb, 1. 1930. 3. sz. p. 119

7 Olvasóinkhoz. In: A Földgömb, 5. 1934. 1. sz. p. 2

szerkezete és tartalma a korábbi hagyományokat követte egészen 1944-ig. Az egyes lapszám ára 1.20 pengőre emelkedett, de az előfizetési ár nem változott.

A borító nem sokáig maradt dísztelen. 1935 januárjától új címlappal jelent meg a folyóirat. (4. ábra)

Sokáig elemezhetnénk a borítón látható, szépen rajzolt képet, de most csak két részletre hívom fel a figyelmet. A kép háttérében a debreceni Nagytemplom kettős tornya az alapítás helyére, az asztalon látható földgömb pedig a lap címére utal.

A következő jelentős változás 1938-ban történt, amikor a Magyar Földrajzi Társaság a Franklin Társulatot bízta meg a kiadással. Mivel a Társulatnak volt saját nyomdája, **A Földgömböt** itt nyomtatták egészen 1944-ig, amikor a lap megszűnt.

Az új nyomdában új címlapot kapott (5. ábra), kevésbé tetszetőset, mint a korábbi, de a címre egyértelműen utalt.

A legfontosabb változást a szerkesztők az első számban jelentették be:

„... «A Földgömb» új évfolyama tetszetősebb kiállításban és bővült tartalommal jelenik meg. Az egyes füzetek terjedelme nem változik meg, de növeljük a képanyagot, s a folyóirat ezentúl a nyári hónapokban, júliusban és augusztusban is megjelenik; eszerint az évfolyam 80 oldallal bővül, anélkül, hogy az eddigi előfizetési ár emelkednék.”⁸

Az oldalszám 1939 októberétől a felére csökkent „az időszaki lapok terjedelmének korlátozása következtében”.⁹

A lap a háború éveiben is rendszeresen megjelent. A terjedelme néhány kivételtől eltekintve a felére zsugorodott, de egészen 1944 decemberéig minden hónapban kezükbe vehették az olvasók.

1944 decemberében a 15. évfolyam 12. számával megszűnt a földrajzi ismeretterjesztés legnépszerűbb lapja.

⁸ Olvasóinkhoz! In: A Földgömb, 9. 1938. 1. sz. p. 37

⁹ A Földgömb, 10. 1939. 10. sz. belső borító

A Földgömb (1992)

Majdnem fél évszázados szünet után 1992 januárjában **A Földgömb** címmel új havilap jelent meg az újságárusoknál. (6. ábra) A cíamazonosság nem véletlen! A szerkesztők közlése szerint az új kiadvány jogelődjének tekinti a Magyar Földrajzi Társaság által 1929 és 1944 között kiadott **A Földgömb** folyóiratot, illetve jogelőd az 1966-tól 1991-ig megjelent **Föld és Ég** is. A jogfolytonosságot az évfolyamszámozással is biztosítani kívánták, ezért 1992-ben már a 42. évfolyam jelent meg. Erről így írtak a szerkesztők:

*„És hogy mindkét folyóirat örökébe léptünk, ezt bizonyítani kívánjuk az évfolyamszámozással is. A régi **A Földgömb** 15 évig, míg a **Föld és Ég** 26 évig szolgálta a tudományos ismeretterjesztés véleményünk szerint ma is nélkülözhetetlen szerepét.”¹⁰*

A Hírlapkiadó Vállalat által a Tudományos Ismeretterjesztő Társulat égisze alatt kiadott régi-új folyóirat szerkezetében és tartalmában is elődje példáját folytatta. A megváltozott olvasói igények miatt kisebb változtatások azonban szükségessé váltak. Ezért bővítették az állandó rovatokat, nagyobb hangsúlyt fektettek a hazai tájak, látnivalók bemutatására, folytatásos cikkeket közöltek és nem titkoltan segítséget szerettek volna nyújtani a pedagógusoknak az oktatás színesebbé tételében. A nagy reményekkel, de rossz anyagi körülmények között útjára indított folyóirat szerkesztői a hatodik számban búcsúzni kényszerültek.

„Folyóiratunk utolsó számát tartják kezükben Olvasóink.”¹¹

A megszűnés oka egyértelműen a rossz anyagi helyzet volt. Áprilisban a kiadó, a Hírlapkiadó Vállalat mondta fel a további megjelentetést, majd a TIT Ügyvezető Kollégiuma is megvonta az anyagi támogatást. A szerkesztők megpróbáltak szponzorokat keresni, de sikertelenül, így nem maradt más választásuk, mint a búcsú.

„A Földgömb megszüntetésével hogy ki mit veszett, majd a jövő dönti el! Abban a reményben, hogy 27 éves megjelenésünkkel és a folyóirat fenntartása érdekében kifejtett erőfeszítésünkkel hasznos és fontos ügyet szolgáltunk — búcsúzunk Olvasóinktól.”¹²

10 Tisztelt Olvasóink. In: **A Földgömb**, 42. 1992. 1. sz. p. [2]

11 A Szerkesztőség búcsúja. In: **A Földgömb**, 42. 1992. 6. sz. p. 191

A Földgömb (1999-)

Az 1992-es újraindulás majd megszűnés után az olvasóközönségnek nem kellett újra több évtizedet várnia arra, hogy a korábban méltán népszerű, a földrajzi ismeretterjesztést magára vállaló **A Földgömb** című folyóiratot a Magyar Földrajzi Társaság kéthavonta megjelenő füzetként újraindítsa. (7. ábra)

A lap újraindítását már 1989-ben tervbe vette a Társaság, de az anyagi lehetőségek akkor nem tették ezt lehetővé. Ettől függetlenül a 90-es évek elején megkezdődött a későbbi szerkesztőség megszervezése és 1995-ben elkészült egy házi kivitelű próbaszám, melynek akkor nem lett folytatása. A szervezés, egyeztetés tovább folyt, sikerült támogatóként több céget, vállalkozást megnyerni az ügynek. A kiadást a FÖLDGÖMB '99 Kft. vállalta magára.

Az 1999. évi Utazás-kiállításon mutatkozott be az új lap. A folyóirat iránt megmutatkozó igényt mutatja, *„hogyan csupán a lap kiadásának hírére, – ha úgy tetszik – az ígéretre, mintegy 600-an küldték vissza az előfizetésre szóló jelentkezési lapot!”*¹³

Különböző kisebb problémák miatt a lap első száma csak 1999 októberében jelent meg. A második számban az olvasói visszajelzések jól mutatták, hogy nagy szükség volt erre a lapra.

*„A folyóirat egyszerűen csodálatos!!! A papírmínőség nagyon jó, a fotók lenyűgözőek! Nem tudom, hány ilyen témájú lap van Magyarországon, de szerintem ez a legszebb. /Kozinek Attila/”*¹⁴

A siker másik fokmérője, az előfizetések gyorsan emelkedő száma is azt igazolta, hogy egy hiánypótló lap került a piacra.

¹² A Szerkesztőség búcsúja. In: A Földgömb, 42. 1992. 6. sz. p. 191

¹³ Nemerkenyi Antal: A Földgömb újraindításának krónikája, tapasztalatai. In: Földrajzi Közlemények, 123./47. köt. 1999. 3-4. sz. p. 226

¹⁴ A Földgömb postájából. In: A Földgömb, 17. 1999. 2. sz. p. 3

A szerkesztők igyekeztek a bizalmat meghálálni, ezért a lap tartalmának kialakításakor folyamatosan figyelembe vették az olvasói igényeket. Az olvasók kérésére kerültek a lapba a hosszabb, 14-16 oldalas cikkek mellé rövidebb táj- és városbemutatók. Többször készítették az olvasói szokásokról, igényekről felméréseket, hogy még jobb, még színvonalasabb számokat nyújthassanak át az olvasóknak.

A Földgömb korábban nem foglalkozott földrajzdidaktikai kérdésekkel. 2001-től ez megváltozott, a lap mellékleteként elindult a Földrajzszertár című hírlevél földrajzot oktató pedagógusok részére. Ez hiánypótlásként is felfogható, hiszen eddig ilyen jellegű kiadvány nem készült a földrajztanárok számára.

Ugyanebben az évben újabb örömhírről számolt be Nemerkenyi Antal főszerkesztő.

„Egy másik, régóta felvetődött olvasói igény viszont megvalósul: június közepétől www.afoldgomb.hu alatt a hálón is megtalálhatják lapunkat, számos szerkesztőségi információval, valamint szemelvényekkel a régebbi és az újabb számok anyagából.”¹⁵

A kiadóváltást nem kerülhette el **A Földgömb**, 2001 májusától a Kornétás Kiadói Kft. vette át ezt a feladatot. A váltásra a példányszám növeléséhez, a lap jobb terjesztéséhez szükséges háttér megteremtése miatt volt szükség. Talán a váltásnak is köszönhető, hogy 2004-től évente két alkalommal, tavasszal és ősszel, tematikus számmal jelentkezik a kiadó, ezáltal évente nyolcszor jelenik meg a korábbi hat alkalom helyett egészen napjainkig.

2005-ben az új **A Földgömb** alapítóját, Nemerkenyi Antalt gyászolták a kollégák és az olvasók, aki óriási hittel és lelkesedéssel vállalkozott 1999-ben egy régi-új lap újraélesztésére.

Az élet azonban ment tovább, a lap élére új vezető került, aki az újbóli kiadóváltás mellett döntött. 2006 decembere óta a Heiling Média Kft. adja ki ezt a sok változást megért lapot, hiszen többszöri főszerkesztő, kiadó- és nyomdaváltás után még mindig az egyik legnépszerűbb földrajzi ismeretterjesztő folyóirat Magyarországon, mely igényességéből, színvonalából a nehézségek ellenére sem veszített.

¹⁵ Nemerkenyi Antal: A Földgömb postájából. In: A Földgömb, 19. 2001. 3. sz. p. 2

KÖNYVÉSZETI ADATOK

Cím:

A Földgömb

Alcím:

1929. 1. sz.-1932. 2. sz.: A Magyar Földrajzi Társaság folyóirata

1932. 3. sz.-1944. 12. sz.: A Magyar Földrajzi Társaság népszerű folyóirata

1992. 1. sz.-1992. 6. sz.: A Tudományos Ismeretterjesztő Társulat folyóirata

1999. 1. sz.-2011. 2. sz.: A Magyar Földrajzi Társaság kéthavonta megjelenő magazinja

Megjelenés:

1929. 1. sz.-1937. 10. sz.: A folyóirat július és augusztus hónapok kivételével havonként jelenik meg

1938. 1. sz.-1944. 12. sz.: havonta

1992. 1. sz.-1992. 6. sz.: havonta

1999. 1. sz.-2011. 2. sz.: kéthavonta

Alapító:

1929: Milleker Rezső

1999: Nemerkenyi Antal

Főszerkesztő:

1992. 1. sz.-1992. 6. sz.: Vasváry Artúr

1999. 1. sz.-2005. 4. sz.: Nemerkenyi Antal

2005. 5. sz.-2006. 5. sz.: Vojnits András

2006. 6. sz.-2011. 2. sz.: Nagy Balázs

Helyettes főszerkesztők:

2006. 6. sz.-2011. 2. sz.: Farkas Péter, Nemerkenyi Zsombor

Felelős szerkesztő:

1929. 1. sz.-1934. 1. sz.: Milleker Rezső

1934. 2. sz.-1944. 12. sz.: Kéz Andor

1999. 1. sz.-2006. 5. sz.: Farkas Péter

Szerkesztők:

1934. 1. sz.-1944. 12. sz.: Baktay Ervin, Kéz Andor

Szerkesztőbizottság:

1992. 1. sz.-1992. 6. sz.: Bora Gyula (elnök), Gábris Gyula, ifj. Kálmán Béla, Marik Miklós, Papp-Váry Árpád, Ponori Thewrewk Aurél, Somogyi Sándor, Szurovy Géza, Vasváry Artúr, Zoltai Márta

1999. 1. sz.-2004. 1. sz.: Babós Gyula, Csizmadia Gábor, Horváth Gergely, Lerner János, Molnár László, Papp-Váry Árpád

2004. 2. sz.-2005. 3. sz.: Babós Gyula, Csizmadia Gábor, Horváth Gergely, Lerner János, Lieber Tamás, Molnár László, Papp-Váry Árpád

2005. 4. sz.: Horváth Gergely, Lerner János, Lieber Tamás, Papp-Váry Árpád, Vojnits András

2005. 5. sz.-2006. 5. sz.: Horváth Gergely, Lerner János, Lieber Tamás, Nagy Balázs, Nemerkenyi Zsombor, Papp-Váry Árpád

Rovatszerkesztő:

1992. 1. sz.-1992. 6. sz.: Mari László

Tudományos tanácsadó testület:

1999. 1. sz.-2002. 5. sz.: Balogh János, Bora Gyula, Juhász Árpád, Kubassek János, Marosi Sándor, Vojnits András
2002. 6. sz.-2003. 1. sz.: Bora Gyula, Juhász Árpád, Kubassek János, Marosi Sándor, Vojnits András
2003. 2. sz.-2005. 3. sz.: Bora Gyula, Juhász Árpád, Kubassek János, Marosi Sándor, Tardy János, Vojnits András
2005. 4. sz.: Bora Gyula, Juhász Árpád, Kubassek János, Marosi Sándor, Tardy János
2005. 5. sz.-2008. 8. sz.: Bora Gyula, Gábris Gyula, Juhász Árpád, Kubassek János, Marosi Sándor, Szabó József, Tardy János, Vargyas Gábor

Munkatársak:

2006. 6. sz.-2008. 1. sz.: Mari László, Ujházy Kolos
2008. 2. sz.: Mari László
2008. 3. sz.-2011. 2. sz.: Mari László, Barabás Ambrus

Szerkesztőség címe:

1929. 1. sz.-1932. 6. sz.: Debrecen, Piac u. 24.
1932. 7/8. sz.-1933. 10. sz.: Debrecen, Nagyerdő, Egyetemi Központi Épület, Földrajzi Intézet
1934. 1. sz.-1937. 10. sz.: Magyar Földrajzi Társaság, Budapest VIII., Sándor u. 8.
1938. 1. sz.-1944. 12. sz.: Budapest IV., Egyetem u. 4.
1992. 1. sz.-1992. 6. sz.: Budapest XI., Bocskai út 37.
1999. 1. sz.-2005. 5. sz.: Budapest II., Lövház u. 37.
2005. 6. sz.-2006. 4. sz.: Budapest XIII., Népfürdő u. 15.

Felelős kiadó:

1929. 1. sz.-1933. 10. sz.: Milleker Rezső
1934. 1. sz.-1944. 12. sz.: Kéz Andor

1992. 1. sz.-1992. 4. sz.: Horti József
1992. 5. sz.-1992. 6. sz.: Penney, Éva
2001. 5. sz.-2006. 5. sz.: Pusztay Sándor

Kiadó:

1929. 1. sz.-1934. 1. sz.: a Magyar Földrajzi Társaság megbízásából: Milleker Rezső
1934. 2. sz.-1937. 10. sz.: Magyar Földrajzi Társaság
1938. 1. sz.-1944. 12. sz.: a Magyar Földrajzi Társaság megbízásából: Franklin Társulat
1992. 1. sz.-1992. 4. sz.: Hírlapkiadó Vállalat
1992. 5. sz.-1992. 6. sz.: MICROTOLL Kft.
1999. 1. sz.-2001. 4. sz.: FÖLDGÖMB '99 Kft.
2001. 5. sz.-2006. 5. sz.: Kornétás Kiadói Kft.
2006. 6. sz.-2011. 2. sz.: Heiling Média Kft.

Kiadóhivatal:

1992. 1. sz.-1992. 4. sz.: Budapest VIII., Blaha Lujza tér 3.
1992. 5. sz.-1992. 6. sz.: Budapest II., Patakegyi u. 3.
2001. 5. sz.-2006. 5. sz.: Budapest XIII., Népfürdő u. 15.
2006. 6. sz.-2008. 5. sz.: Budapest IV., Kiss Ernő u. 3.
2008. 6. sz.-2011. 2. sz.: Budapest XIV., Erzsébet királyné útja 125.

Nyomda:

1929. 1. sz.-1930. 9/10. sz.: Tiszántúli Könyv- és Lapkiadó R.-t. Könyvnyomda-vállalata, Debrecen
1931. 1. sz.-1932. 10. sz.: Kertész József Könyvnyomdája, Karcag
1933. 1. sz.-1933. 10. sz.: „Pannonia” Könyvnyomda-Vállalat, Debrecen, Ferenc József út 79.

1934. 1. sz.-1937. 10. sz.: „Élet” Irodalmi és Nyomda Rt., Budapest I., Horthy Miklós út 15.

1938. 1. sz.-1944. 12. sz.: Franklin Társulat Nyomdája, Budapest

1992. 1. sz.-1992. 4. sz.: Hírlapnyomda, Lajosmizse

1992. 5. sz.-1992. 6. sz.: Magyar Rádió Nyomdája, Budapest VIII., Bródy S. u. 5-7.

1999. 1. sz.-2000. 5. sz.: Veszprémi Nyomda Rt., Veszprém

2000. 6. sz.-2001. 4. sz.: Kossuth Nyomda Rt., Budapest

2001. 5. sz.-2002. 2. sz.: Morla-pack Kft., [Budapest]

2002. 3. sz.-2002. 6. sz.: Egri Nyomda Kft., Eger

2003. 1. sz.-2004. 8. sz.: Kaposvári Nyomda Kft., Kaposvár

2005. 1. sz.-2006. 5. sz.: Egri Nyomda Kft., Eger

2006. 6. sz.-2011. 2. sz.: Pethő Nyomda Kft., [Budapest]

Ár:

1929. 1. sz.-1930. 8. sz.: 1 pengő

1930. 9/10. sz.: 2 pengő (összevont szám)

1931. 1. sz.-1932. 2. sz.: 1 pengő

1932. 3. sz.-1933. 10. sz.: 1.10 pengő

1934. 1. sz.-1943. 8. sz.: 1.20 pengő

1943. 9. sz.-1943. 12. sz.: 1.50 pengő

1944. 1. sz.-1944. 12. sz.: 1.60 pengő

1992. 1. sz.-1992. 6. sz.: 29 Ft

1999. 1. sz.-2000. 3. sz.: 380 Ft

2000. 4. sz.-2000. 6. sz.: 490 Ft

2001. 1. sz.-2002. 1. sz.: 550 Ft

2002. 2. sz.-2002. 6. sz.: 598 Ft

2003. 1. sz.-2003. 6. sz.: 630 Ft

2004. 1. sz.-2004. 8. sz.: 680 Ft

2005. 1. sz.-2005. 8. sz.: 698 Ft

2006. 1. sz.-2007. 8. sz.: 748 Ft

2008. 1. sz.-2008. 8. sz.: 790 Ft

2009. 1. sz.-2009. 8. sz.: 830 Ft

2010. 1. sz.-2010. 8. sz.: 850 Ft

2011. 1. sz.-2011. 2. sz.: 880 Ft

Romániában: 2007. 3. sz.-2011. 2. sz.: 11 lej

Előfizetési ár:

1929-1943. 8. sz.: 10 pengő/év

1943. 9. sz.-1943. 12. sz.: 12.80 pengő/év

1944: 16 pengő/év

1992: 348 Ft/év

2001: 2700 Ft/év

2002: 3000 Ft/év

2003: 3150 Ft/év

2004: 4600 Ft/év

2005. 1. sz.: 4800 Ft/év

2005. 8. sz.: 5000 Ft/év

2006: 5000 Ft/év

2007: 5000 Ft/év

2008: 5400 Ft/év

2009: 5680 Ft/év

2010: 5840 Ft/év

2011: 6080 Ft/év

Romániában: 2007. 3. sz.: 72 lej/év

2008-2011: 78 lej/év

Oldalszám:

1929. 1. sz.-1930. 8. sz.: 40 oldal+8 tábla

1930. 9/10. sz.: 64 oldal +16 tábla

1931. 1. sz.-1931. 7. sz.: 40 oldal +8 tábla

1931. 8. sz.: 32 oldal +4 tábla

1931. 9. sz.-1931. 10. sz.: 40 oldal +8 tábla

1932. 1. sz.-1932. 4. sz.: 48 oldal

1932. 5. sz.-1932. 10. sz.: 32 oldal

1933. 1. sz.-1933. 3. sz.: 40 oldal

1933. 4. sz.-1933. 8. sz.: 32 oldal

1933. 9. sz.-1933. 10. sz.: 24 oldal

1934. 1. sz.-1939. 9. sz.: 40 oldal

1939. 10. sz.-1939. 12. sz.: 20 oldal

1940. 1. sz.: 36 oldal

1940. 2. sz.-1940. 3. sz.: 20 oldal

1940. 4. sz.: 40 oldal

1940. 5. sz.-1940. 6. sz.: 20 oldal

1940. 7. sz.: 16 oldal

1940. 8. sz.: 40 oldal

1940. 9. sz.-1940. 11. sz.: 20 oldal

1940. 12. sz.: 36 oldal

1941. 1. sz.-1941. 3. sz.: 20 oldal

1941. 4. sz.: 40 oldal

1941. 5. sz.-1941. 7. sz.: 20 oldal

1941. 8. sz.: 40 oldal

1941. 9. sz.-1941. 11. sz.: 20 oldal

1941. 12. sz.: 36 oldal
1942. 1. sz.-1942. 12. sz.: 20 oldal
1943. 1. sz.: 16 oldal
1943. 2. sz.-1943. 12. sz.: 20 oldal
1944. 1. sz.: 16 oldal
1944. 2. sz.1944. 7. sz.: 20 oldal
1944. 8. sz.-1944. 10. sz.: 12 oldal
1944. 11. sz.1944. 12. sz.: 8 oldal
1992. 1. sz.-1992. 6. sz.: 32 oldal
1999. 1. sz.: 72 oldal
1999. 2. sz.: 80 oldal
2000. 1. sz.-2000. 2. sz.: 96 oldal
2000. 3. sz.-2000. 5. sz.: 88 oldal
2000. 6. sz.-2011. 2. sz.: 96 oldal

Méret:

1929. 1. sz.-1944. 12. sz.: 23x16,5 cm
1992. 1. sz.-1992. 6. sz.: 23x16,5 cm
1999. 1. sz.-2011. 2. sz.: 25,5x17,5 cm

Megjelent:

1929: 1-9/10. szám
1930: 1-10. szám
1931: 1-10. szám
1932: 1-10. szám
1933: 1-10. szám
1934: 1-10. szám

1935: 1-10. szám
1936: 1-10. szám
1937: 1-10. szám
1938: 1-12. szám
1939: 1-12. szám
1940: 1-12. szám
1941: 1-12. szám
1942: 1-12. szám
1943: 1-12. szám
1944: 1-12. szám
1992: 1-6. szám
1999: 1-2. szám
2000: 1-6. szám
2001: 1-6. szám
2002: 1-6. szám
2003: 1-6. szám
2004: 1-6. szám+2 ksz.
2005: 1-6. szám+2 ksz.
2006: 1-6. szám+2 ksz.
2007: 1-6. szám+2 ksz.
2008: 1-6. szám+2 ksz.
2009: 1-6. szám+2 ksz.
2010: 1-6. szám+2 ksz.
2011: 1-2. szám

Melléklet:

2001. 2. sz.-2003. 5. sz.: Földrajzszeretár. A Földgömb hírlevele földrajztanárok és diákok számára

Tematikus számok:

Az Adria és partvidéke (2004), Az arab világ földrajza (2004), Törökország (2005), Sziget-világ (2005), Az Ibériai-félsziget (2006), Hóhatár (2006), Metropolisz (2007), Térképek (2007), Balkán (2008), Mozgásban (2008), Test-kultúra (2009), Naprendszer (2009), Klímakutatás (2010), Íz-világ (2010)

Megjegyzés:

1929-1944: éves tartalomjegyzék

Web:

2001. 4. sz.-2011. 2. sz.: www.afoldgomb.hu

ISSN:

1992. 1. sz.: 0015-539x

1992. 2. sz.-2011. 2. sz.: 1215-8690

ÚTMUTATÓ A REPERTÓRIUM HASZNÁLATÁHOZ

A szakdolgozat **A Földgömb** első két évfolyamának anyagát dolgozza fel. A használati útmutató után következik a repertórium a hozzá kapcsolódó mutatókkal, majd a képjegyzék szintén a mutatókkal. Mindkét esetben jól elkülönül egymástól tipográfiai-lag a két évfolyam és egy adott éven belül az egyes számok is. A címeket a megjelenés sorrendjében tartalmazza, folyamatosan számozva. A mutatókban ezek a sorszámok szerepelnek, külön a repertóriumban, külön a képjegyzékben. A borítón elhelyezett információk (felhívások, reklámok, könyvajánlók) nem kerültek feldolgozásra, kivéve azok a címlapon elhelyezett képek, amelyekhez képaláírás is tartozik. Ezek a képjegyzékben minden szám elején szerepelnek.

1. Repertórium

Minden szám elején a nagyobb tanulmányok következnek egymás után. Ezt követik a különböző rovatok. A rovatcímeket – elkülönítve a tanulmányok címeitől – nagybetűvel írtam, tehát: APRÓ KÖZLEMÉNYEK, KÖNYVEK, ÜZENETEK.

A cikkek szerzői és címei pontosan úgy vannak feltüntetve, ahogy a folyóiratban láthatóak, a rövidítések sehol nem lettek feloldva. Ahol alcím is szerepelt, ott azokat is leírtam, mivel ezek pontosabbá teszik a főcímet.

A Repertóriumhoz szerzői névmutató, földrajzi-, tárgy- és szakmutató kapcsolódik. A szakmutató kivételével mindegyik betűrendes.

A *szerzői névmutatóban* igyekeztem a rövidítéseket, álneveket feloldani, de sok esetben nem lehetett egyértelműen beazonosítani a szerzőt. Ilyenkor meghagytam a folyóiratban olvasható, eredeti változatot.

A *földrajzi mutatóban* minden olyan földrajzi elnevezés megtalálható, amely akár csak említés szintjén is szerepel valamelyik írásban. Ettől csak a közlekedési útvonalak és a statisztikai felsorolások esetén tekintettem el. A nevek **A Földgömb**-ben szereplő formában kerültek be a mutatóba, az elmúlt 80 évben történt névváltozások nincsenek feltüntetve. Ahol szükségesnek tartottam, ott zárójelben további adatokat adtam meg a név egyértelmű azonosításához. Néhány esetben a földrajzi neveket utalókkal kapcsoltam össze.

A *tárgymutatóban* minden olyan személynév, intézménynév, fogalom szerepel, amelynek visszakereshetőségét fontosnak tartottam. A személynemekhez sok esetben magyarázatot fűztem, hogy egyértelmű legyen, kiről van szó. Ez abban az esetben történt meg, amikor csak egy vezetéknev szerepelt a cikkben. Az egymással összefüggő fogalmak közötti kapcsolatot utalókkal jeleztem. Az intézménynevek mindig abban a formában kerültek leírásra, ahogy a folyóiratban olvashatóak.

A *szakmutató* beosztása Fodor Ferenc és Vofkori László irodalomjegyzékben említett könyve alapján készült. Minden cím egy szakhoz került beosztásra, még akkor is, ha a tartalom alapján több helyre is beírhattam volna. Néhány szakterületet tovább bontottam, ezzel még pontosabban meghatározva az adott cikk besorolását. A KÖNYVEK és az ÜZENETEK rovatok sorszámaikat a szakmutató végén helyeztem el.

2. Képek

A folyóirat képanyaga fényképekből, térképekből, grafikonokból, táblázatokból és magyarázó rajzokból áll. Ezek közül csak azok kerültek be a képjegyzékbe, amelyek rendelkeznek azonosításra alkalmas címmel. A repertóriumhoz hasonlóan a képek is a megjelenés sorrendjében kerültek feldolgozásra, folyamatosan számozva.

A képaláírásokat pontosan úgy írtam le, ahogy a képek alatt szerepelnek. A fényképek esetében – ahol feltüntették – a felvétel készítőjének nevét is tartalmazza a leírás.

A képekről betűrendes szerzői névmutató, földrajzi- és tárgymutató készült.

A *szerzői névmutató* az első két évfolyam esetében csak néhány nevet tartalmaz. A rövidítéseket megbízható adatok hiányában nem sikerült feloldani, ezért az eredeti formájukban írtam le őket.

A *földrajzi mutatóba* és a *tárgymutatóba* a képaláírásokban olvasható nevek, fogalmak kerültek. A repertóriumhoz hasonlóan a nevek itt is a folyóiratban szereplő formában szerepelnek, az időközben történt névváltozásokat nem jeleztem.

REPERTÓRIUM

1929/30

1. évfolyam 1. szám

1. Kiss Lajos: A nyírvíz. 1-6
2. Fehér J.: Hit és vallás az amerikai indiánoknál. 7-10
3. Dr. Wallisch F.: Az új Albánia. 11-12
4. Brückner A.: Az Amazon vidékén. 13-15
5. Dr. Wallisch F.: A tripoliszi marabutiknál. 16-17
6. Szoboszlói P.: Néger igazságszolgáltatás. 18-19
7. Erdős A.: A curaçaoi kaland. 19-20
8. Hoffmann W. H.: Az afrikai sárgaláz. 21-22
9. Lakatos R.: Motorcsónakkal az egyenlítői Afrikán keresztül. 23-26
10. Remete K.: A Földközi tenger elzárása. 26-29

APRÓBB KÖZLEMÉNYEK

11. A krokodilusbőripar. 30
12. Gyapotültetvényt létesítenek Spanyolországban. 30
13. Lybia gazdasági haszna. 30
14. Egy ismeretlen törzs. 30
15. Gyorsan fejlődő városok. 31
16. A rénszarvas meghonosítása Franciaországban. 31
17. Sanghai. 31
18. Újabb kutatások a Bajkál tavon. 31-32
19. Belga Kongó bányászati jövedelme. 32
20. Aranytermelő országok. 32
21. Európa és a kámfortermelés. 33
22. Különleges halászati mód Szudánban. 33

23. A bálnavadászat korlátozása. 33-34
24. Peyotl és kokain. 34
25. Utazás a Föld körül. 34
26. A Föld népessége. 34
27. Megkövesedett gyöngyök. 35
28. A sztratoszférában. 35
29. Német expedíció Grönlandban. 35
30. A skorbut újabb ellenszere. 35-36
31. A Vezúv kitöréseinek ritmusa. 36
32. A csiramentes Novaja Zemlja. 36
33. Pusztul Egyiptom gyöngye. 36-37
34. A leggazdagabb néptörzs. 37-38
35. Fűtsünk jéggel! 38
36. Rakétákkal fogják a legmagasabb légrétegeket kikutatni. 38
37. A kávé eredete. 38-39
38. Kivándorlás és bevándorlás. 39
39. Fátlanítási kísérletek. 40
40. A Niagara vízesések kora. 40

1. évfolyam 2. szám

41. Dr. Ecsedi István: Egy tiszai téli halászat. 41-44
42. Mariotti, A. Giovanni: Lucca. (ford. Tassy Ferenc.) 45-47
43. Dr. Koegel L.: Az őserdők élete. 47-50
44. Milacsek E. S.: Az Amazonas fejevadásai közt. 51-54
45. Szoboszlói P.: A francia transzafrikai vasútterv. 55-57
46. László M.: A kongó-óceáni-vasút kérdése. 58-59

- 47. Erdős A.: Kalandok és kalandorok országa. 60-62
- 48. Pákay Z.: Kanada közeledik. 62-63
- 49. Zoltán F.: 400 millió dollár Kalifornia vízellátásáért. 63-65
- 50. Lubovszky I.: Töredékek Kolumbusz naplójából. 66-67
- 51. Lubovszky I.: A szent hegy halála. 67-68
- 52. Dr. Abeghian A.: Zarathustra elhagyatott temploma. 68-69
- 53. Spitzer H.: Abesszíniai naplótöredékek. 70-73
- 54. Tauszky J. :Amerika őslakói nem voltak indiánok? 74-75

APRÓ KÖZLEMÉNYEK

- 55. 110 emelet. 76
- 56. A lepra Párisban. 76-77
- 57. A knossosi királyi palota. 77
- 58. Salamon kincse. 77-78
- 59. A kanadai rendőrség kutatásai. 78
- 60. Szénleletek Tasmániában. 78
- 61. A Duna és a Rajna. 78-79
- 62. Érdekes kísérlet. 79
- 63. A tengeri halászat és a repülőgép. 79-80
- 64. Hadjárat a moszkítók ellen. 80
- 65. Forró tenger a Déli-sarkon. 80

1. évfolyam 3. szám

- 66. Karl János: Koppenhága. 81-84
- 67. Baktay Ervin: Körösi Csoma Sándor útján. 84-90
- 68. T. F.: Szőmba utolsó tánca. 91-93
- 69. Márton Béla dr.: San Sebastian. 93-97

70. Dr. Stancz Ernő: Eurázia örökösen fagyott földje. 97-100
71. A régi és a modern Spanyolország. 101-102
72. Barátságos kannibálok. 102-105
73. Kínai képek. 105-114

APRÓ KÖZLEMÉNYEK

74. Élet a déli póluson. 115-117
75. Ismeretlen tengerszorosok. 117
76. A Szuezi csatorna jubileuma. 117
77. Újabb adatok a napfoltok és a klíma közötti összefüggésről. 117-118
78. A Föld legjobban világított városa. 118
79. Hogyan öltözködnek a férfiak és a nők Kamcsatkában. 118
80. Normann települések a jégtakaró alatt. 119
81. A „legkeresettebb” földrész. 119
82. M.: Figyelem. 119
83. ÜZENETEK. 120

1. évfolyam 4. szám

84. Fechner-Rhiem, Hanna: A régi Delhi. 121-124
85. Schmidt, Hans Walter: Palesztina népe és gazdasági élete. 125-128
86. Karl János: Nápolyi mozaik. 129-130
87. Várady-Szabó Sándor: Algéria száz éve francia gyarmat. 131-132
88. Strukat A.: Sivatagok és steppék a népek életében. 132-136
89. Droonberg, Emil: Kígyótánc-ünnep a zöld kígyók völgyében. 136-139
90. Schumacher, Dorothea G.: Mohammedán ünnepek és szokások. 140-141
91. Berzöffy Lilly: Gyémántkeresők. 141-144
92. Horváth Béla: Kisázsia belsejében. Ak-Szerályból Nigdébe. 144-148

APRÓ KÖZLEMÉNYEK

93. Hivatalos vizsgálat Nobile ügyében. 149-150
94. Mi van a csillagok között? 150
95. Újabb kutatások az Amazon-folyam környékén. 150
96. Ásatások Grönlandban. 150
97. A kihaló veddák. 150
98. A delejtű iránya 1930-ban. 150-151
99. Hegyi tavak az Alpesi Természetvédelmi Területen. 151
100. A harmadik út. 151
101. Kína a világgazdaságban. 151-152
102. A Karakorum expedíció. 152
103. A „Carnegie” pusztulása. 152
104. Óceánok és kontinensek között. 152
105. Expedíció – politikai háttérrel. 152-153
106. Echolotmérések a jégtakarón. 153
107. Tizenhét óra alatt a Föld körül. 153
108. Repülőállomások a közép atlanti óceánon. 153-154
109. Belga „nemzeti park” Közép-Afrikában. Expedíció az emberszabású majmok tanulmányozására. 154
110. Byrd repülőútja a Déli-sarkvidéken. 155
111. Az orosz gyarmatosítás új irányai. 155-156
112. Rendkívüli meleg New Yorkban 1930. februárjában. 156
113. Az angol világbirodalom őrállomásainak sorsa. 156-157
114. Az elnéptelenedő Dél-Franciaország. 157
115. A halak felkutatása visszhang segítségével. 157-158
116. Kínai orvosok. 158
117. Új vasútvonalak Ecuadorban. 158

118. A tengeri mérföld egységesítése. 158-159
119. KÖNYVEK 159-160
1. Jávorka S.-Csapody V.: A Magyar Flóra képekben. (Ism. Dr. Boros Ádám)
2. Horváth Béla, dr.: Törökország szívében
120. ÜZENETEK 160

1. évfolyam 5. szám

121. Halász Gyula: Lóczy Lajos emlékezete 1849-1920. 161-164
122. Márton Béla: Lyon. 165-168
123. Horváth Károly: A virágkultúra Hollandiában. 169-171
124. Szilády Zoltán: Havasok és tengerszemek bolgár földön. 172-173
125. Schmidt, W. H.: A korinthuszi – csatorna. 173-174
126. Massinger K.: Hollandus hajók útja a Föld körül 1598-1601. 174-179
127. Schumacher, D. A. G.: A felláh. 180-182
128. Venzmer, Gerhard: Sétautazás az aztékek országában. 182-186

APRÓ KÖZLEMÉNYEK

129. A délfanciaországi árvíz. 187
130. Mélyfúrások a Spitzbergákon. 187
131. A világ legészakibb meteorológiai állomása. 187
132. A Zugspitzvasút. 187-189
133. A La Manche alagút. 189
134. Negro-afrikai-egyiptomi ősnelv? 189
135. Négerek az USA-ban. 189
136. Az indiai „orleansi szűz”. 189
137. Vasútépítés a francia Kongó-vidéken. 189-190
138. Az ausztráliai nagy szárazság. 190

139. Új kínai térképek. 190
140. Új közlekedési vonalak Európában. 190-191
141. Ausztrália lakossága. 191
142. Filmfelvételek kartográfiai célból. 191
143. Ajinomoto. 191
144. Az „elveszett város”. 191
145. „A világ minden aranyáért sem!” 191
146. A legnagyobb kozmikus sebesség. 192
147. Afrikai szárazság. 192
148. Közép-Amerika jelentősége Észak- és Dél-Amerika állatföldrajza szempontjából. 192-193
149. Új közlekedési utak Bolíviában. 193-194
150. A földkerekség legdélibb városa. 194
151. A sarki jég 1929-ben. 194
152. Időjárás és klíma a Szaharában. 194-195
153. A Szahara és a sáskák. 195-196
154. Német-japán kereskedelmi forgalom. 196
155. Dél-India fehér és fekete zsidói. 196
156. A Sinanthropus. 196
157. A modern óceánjáró gőzösök átépítése. 196-197
158. Az útépítő gép. 197
159. Délkeletarábiai kutatások. 197
160. Labrador topográfiája. 197
161. A délrhodesiai ásatások. 197-198
162. A sarkvidékek geográfiája. 198-199
163. KÖNYVEK 199-200
 1. Walter Geisler: Durch Australiens Wildnis. (Felfedező utazások Ausztrália kulturvárosai és vad népei között.)
 2. Kéz A[ndor]: Új tudományos folyóirat. („Africa”.)
164. ÜZENETEK 200

1. évfolyam 6. szám

- 165. Somogyi József: Az arany és a gyémánt hazája. 201-206
- 166. Halász Gyula: A földrajzi nevek írásáról. 207-213
- 167. Matolay Tibor: A 400 éves Panama csatorna. 214-222
- 168. Horváth Károly: Magyar tulipán. 222-229
- 169. Prettenhofer E.: Sardegna és a szárdok. 230-239

APRÓ KÖZLEMÉNYEK

- 170. A nankingi szent teknős. 239-240
- 171. Az Északi jegestengerre negyven gőzösből álló expedíció indul Szibéria kincseiért. 240
- 172. A korinthusi csatorna. 240

1. évfolyam 7. szám

- 173. Ványi Ferenc: Hispanián keresztül. 241-244
- 174. Márton Béla: Granada. 244-248
- 175. Busch-Zentner R.: Janina, a gólyák városa. Kép a nem-klasszikus Görögországból. (ford. Halász Gyula) 249-251
- 176. Massinger C.: A szerecsendió hazája. 251-254
- 177. Mendöl Tibor: Lettország. 255-275

APRÓ KÖZLEMÉNYEK

- 178. A Föld legmagasabb hegysége. 276
- 179. Anglia meg akarja vásárolni Grönlandot. 276
- 180. Stein Aurél új kutató-útra indult kínai Turkesztánba. 276
- 181. Felhőkarcolók versenye New Yorkban. 276-278
- 182. Repülőállomások az Északi sarkvidéken. 278

183. Kutatóintézet a felhők felett. 278-279

184. Tengeralatt járó autó. 279-280

1. évfolyam 8. szám

185. Székely Béla: A kurdok. 281-286

186. Schwauss M.: Guatemalai tájak. 286-288

187. Karl János: Tíz perc alatt a Rax-Alpok tetejére. 288-290

188. Wallisch F.: A gibraltári galériákban. A világ leghatalmasabb sziklavára. 291-292

189. Degenhausen H.: Állattenyésztés gépekkel. 293-294

190. Rålamb Kolos svéd királyi követ utazása Magyarországon át 1658-ban. (ford. Scheitz Emil) 295-312

191. KÖNYVEK 313-316
Fridtjof Nansen: Becsapott nép.

APRÓ KÖZLEMÉNYEK

192. Mexico őslakói. 316-317

193. A mandzsúriai aranymezőkről. 317-318

194. A Carnegie mélységmérései a Csendes óceánban. 318

195. Tadzsikisztán. 318

196. Naomasa Yamasaki † (1870-1929.) 318-319

197. A világ népessége. 319

198. Oroszország mezőgazdasági átalakulása. 319-320

1. évfolyam 9-10. szám

199. Kéz Andor: Fridtjof Nansen. (1861-1930.) 321-331

200. Baktay Ervin: A Khaibár-szoros és India északnyugati határvidéke. 331-335

201. Horváth Károly: Jylland nyugati partjain. (A Jajongás-öblétől Anglia gyomráig.) 336-339
202. Bacsó Nándor: A Graf Zeppelin földközi útja. 340-342
203. Temesi Győző: Barangolás a görög szigetek között. 342-344
204. Gusztáv Adolf svéd trónörökös: Svédország és a svédek. 344-353
205. Temesi Győző: Hogyan keletkezik új magyar tó? 353-355
206. Schwauss M.: Az indián nő, mint háziasszony és anya. 356-358
207. Halász Gyula: A Balti-tengertől a Jeges-tengerig. (Végig Finnországon.) 359-377
208. KÖNYVEK 378-381
Jakob Wassermann: Columbus.

APRÓ KÖZLEMÉNYEK

209. Ford várost létesít a braziliai őserdőben. 381
210. A Fridtjof Nansen-föld. 382
211. A zsidók elterjedése a Földön. 382
212. Európa kiszorulása a világkereskedelemből. 382
213. Apróságok a légi közlekedés teréről. 382-384

1931

2. évfolyam 1. szám

- 214. Márton Béla: Sevilla. 1-7
- 215. Koch Ferenc: Éghajlati szélsőségek. 7-13
- 216. Hlaváts Andor: Graubünden és a raetorománok. 14-32
- 217. Walkó Arisztid: A jáki templom. 32-33
- 218. KÖNYVEK 33-38
Charles W. Domville-Fife: Unter Wilden am Amazonas.

APRÓ KÖZLEMÉNYEK

- 219. A telefon Japánban. 39
- 220. Megtiltották a keresztény vallás tanítását Kínában. 39
- 221. Az indiai nacionalisták bojkottjának hatása. 39
- 222. Éhínségek a 19-ik században. 39
- 223. Érc kutatás madártávlatból. 39
- 224. „Esőcsinálás” Amerikában. 39
- 225. A bábeltorony a népek legendáiban. 39-40
- 226. Európai őslakók a Kanári szigeteken. 40
- 227. Az arany, mint fizetési eszköz Kínában. 40
- 228. Figyelmeztetés! 40

2. évfolyam 2. szám

- 229. Az „Italia” katasztrófája. 41-48
- 230. Baktay Ervin: Az indusok mithikus földrajza s a Himálaja hatása az ind képzeletre. 48-54

- 231. Ványi Ferenc: Egy nap a Szaharában. 54-60
- 232. Székely László: Csendélet Dél-Bantamban. 60-64
- 233. Tittes György: Törökország vasúti hálózata. 65-71
- 234. Temesi Győző: Athén, Delfi, Olimpia – és a földrajz. 71-73
- 235. Vogt G.: A csodálatos Egyiptom. 74-75
- 236. KÖNYVEK 76-77
C. F. Byland: Peru őslakói

APRÓ KÖZLEMÉNYEK

- 237. A huerta-gazdálkodás Spanyolországban. 77-78
- 238. A Kama-Pecsora viziút. 78-79
- 239. ÜZENETEK 79-80

2. évfolyam 3. szám

- 240. Nemes Gábor: Stefansson az eszkimókról. 81-92
- 241. Székely László: Ruki apó szerencséje. Trópusi történet. 92-97
- 242. Baktay Ervin: Kasmir, a boldog völgy országa. 97-109
- 243. Halász Gyula: Az Etna körül. 110-112
- 244. Karl János: Élet a Bernina alján. 112-114

APRÓ KÖZLEMÉNYEK

- 245. Német expedíció a grönlandi belföldi-jég birodalmában. 114-116
- 246. A New-Zealandi „védett terület”. 116
- 247. A nappal hossza különböző szélességek alatt. 116-117
- 248. A Szahara múltja. 117
- 249. Gibraltár-alagút. 117-118
- 250. Cserebogár okozta károk. 118
- 251. Mennyivel emelkedne az óceánok vízszintje, ha a grönlandi jégtakaró megolvadna. 118

- 252. Korai kőkorszakból származó eszközök Kínában. 119
- 253. Az U.S.A. vadállománya. 119
- 254. Új felfedezés Arábiában. 119
- 255. A japán bevándorlás Brazíliába. 119
- 256. A kisebbségi kérdés megoldása Törökországban és Görögországban. 119-120
- 257. Kéz Andor: Délafrikai közsételepek. 120
- 258. Helyreigazítás. 120

2. évfolyam 4. szám

- 259. Szilády Zoltán: Vraca. 121-123
- 260. Kéz Andor: Afrika betegsége. 123-130
- 261. Bányai János: A székely Hargitából. 130-133
- 262. Halász Gyula: Repülőgépen a déli sarkra. 133-138
- 263. Márton Béla: Cordoba. 138-144
- 264. Horváth Károly: A rénszarvas és a lappok. 144-149
- 265. KÖNYVEK 150
 Aujeszký László: Védekezés az időjárási károk ellen. (Ism. Berényi Dénes)

APRÓ KÖZLEMÉNYEK

- 266. Kéz A.: Távolkelet túlnépesedése és kivándorlása. 151
- 267. Kéz A.: Nemzetközi Himalája expedíció. 151-152
- 268. Kéz A.: A nemzetközi vándorlás a XIX. és XX. században. 152-153
- 269. Koch: A tenger aranya. 153-154
- 270. Monaco területe. 154
- 271. New York állam lakosságában legutóbb beállott érdekes változások. 154
- 272. Középázsia kiszáradása. 154
- 273. Az Amerikai Egyesült Államok gazdasági élete az 1930 évi népszámlálás tükrében. 154-158

- 274. Rendszeres kereskedelmi expedíciók tengeri útvonalai Szibériába. 158-159
- 275. Őstörténelmi kutatások Grönlandban. 159
- 276. Norvégia lakossága. 159
- 277. A Nag-Hamadi duzzasztó-gát elkészült. 159
- 278. Topográfiai munkálatok az Észak-Afrikai olasz gyarmatokon. 159
- 279. A szovjet unió újabb repülő vonalai. 159
- 280. Líbia népesedési problémája. 159-160
- 281. A Panama szoros forgalma. 160
- 282. Tengeralattjáróval az Északisarkra. 160
- 283. Chile lakossága. 160
- 284. Japán lakossága. 160

2. évfolyam 5. szám

- 285. Halász Gyula: Roald Amundsen emlékezete (1872-1928). 161-165
- 286. Koch Ferenc: A Zuider Zee kiszárítása. 166-172
- 287. Wallisch F.: A tengerkutató muzeum Monacóban. Tudomány a Rivierán. 172-175
- 288. Varga Lajos: A finnek gőzfürdőháza. 175-178
- 289. Bulla Béla: Istria. 179-187
- 290. KÖNYVEK (Ism. Hettesheimer Ernő) 188-192
 - 1. Emil Trinkler: Im Land der Stürme.
 - 2. Steiner Lajos: Az időjárás.
 - 3. J. Muron: Die spanische Insel.

APRÓ KÖZLEMÉNYEK

- 291. Az afrikai lakosság szociális átalakulása. 192-194
- 292. Forróégövi tavak vizének rétegződése. 194-195
- 293. A „Campo del Cielo” titka. 195-196

294. A kép és bálványimádás, valamint a boszorkányság a nyugati bantuknál. 196-197
295. Chile mezőgazdasági viszonyai. 197-198
296. Az indiánusok kultúrája és átalakulása. 198-199
297. Szaloniki szabad zónájának forgalma. 199-200

2. évfolyam 6. szám

298. Matolay Tibor: A sárkányfák szigetén. 201-212
299. Baktay Ervin: Lahor, Pandzsáb fővárosa. 212-220
300. Kéz Andor: A ciklonokról. 221-225
301. Márton Béla: A katalánok és Katalónia. 225-231
302. KÖNYVEK 231-232
1. Otto Myrbach: Wanderers Wetterbuch. (Ism. A. L.)
 2. Colin Ross: Die Welt auf der Waage.
 3. Siegfried Passarge: Der Mensch im heißen Gürtel.
 4. Europa im Automobil.

APRÓ KÖZLEMÉNYEK

303. Trinkler Emil. 233
304. A scoresbysundi új eszkimótelep. 233
305. St. Kilda 233-235
306. Földrajzi kutatások közép Yünnanban. 235-236
307. Új szabadkikötő New-Foundlandban. 236
308. Az oroszok 1930-as északsarki expedíciójának eredményei. 236
309. Sverdrup Otto. 236
310. A Cliperton sziget Franciaországa. 236-237
311. Indokína klímája. 237
312. Grönlandi expedíciók. 237-238
313. Gulyás József: Egy pataki rézmetsző diák. 238

- 314. Holland-India lakossága. 238
- 315. Rendszeres repülőszolgálat Afrikában. 238
- 316. Északafrikai gabonakereskedelem. 238-239
- 317. Törökország népének nyelvi megoszlása. 239
- 318. Az olasz Karakorum-expedíció. 239
- 319. Új vasútvonal Afrikában. 239
- 320. Délamerikai expedíciók. 239
- 321. Olasz-Szomáliföld népessége. 239-240
- 322. Befejeződött a „Willebrord Snellius” óceánográfiai expedíciója. 240
- 323. A házasságkötések feltűnő növekedése Indiában. 240
- 324. Az Északi-tenger növekvő új szigetei. 240
- 325. Szibéria fagyott földje. 240
- 326. A szabad vadember szigorú „túlvilágirendőrsége”. 240

2. évfolyam 7. szám

- 327. Kéz Andor: Andrée expedíciója. 241-244
- 328. Béynon Ödön: Walpole sziget. Detroit őslakóinak jelenlegi hazája. 244-247
- 329. Székely László: A feléledt krokodilus. Sumatrai vadásztörténet. 247-251
- 330. Halász Gyula: Shackleton élete és halála. 251-259
- 331. Kéz Andor: A Délafrikai Unió bennszülötteinek problémái. 259-265
- 332. Wallisch F.: Az eleuziszi misztérium templom. 265-269
- 333. Horváth Károly: Vásárhelyi Pál. 270-273
- 334. KÖNYVEK 273-278
„Ahol a kannibálok barangolnak”.

APRÓ KÖZLEMÉNYEK

- 335. Az egyházi állam lakossága. 278

336. Délarábiából. 278
337. A hollandiai fémipar. 278-279
338. A jávai cukoripar. 279-280
339. Kufra oázis megszállása. 280

2. évfolyam 8. szám

340. Szemelvények Szilády Zoltán: „Bulgária” című könyvéből. 281-291
341. Varga Lajos: Az északskandináviai Jeges-tenger mellékén. 291-295
342. Somogyi József: Perzsia. 295-305
343. KÖNYVEK 305-306
Szilády Zoltán: Bulgária. (Ism. Mendöl T.)

APRÓ KÖZLEMÉNYEK

344. Az angol kikötők. 306-308
345. A „Turkszib”. 308-310
346. Átkelés a Danikilföldön. 310-311
347. Az amsterdami gyémántipar. 311

2. évfolyam 9. szám

348. Réthly Antal: Két év kisázsiai Törökországban. 313-326
349. Márton Béla: Arles. 326-331
350. Hankó Béla: Az albán paraszt életmódja. 331-333
351. Az utolsó állomás. 334-336
352. Varga Lajos: A lappok földjének csodái. 336-341
353. Horváth Károly: A dán fővárosból a dán tanyákra. 341-343

APRÓ KÖZLEMÉNYEK

- 354. Délamerika és az Unio imperializmusa. 343-345
- 355. A gazdasági válság Délamerikában. 345-346
- 356. New York, a világ legnagyobb kikötője. 346-349
- 357. Egyiptom iparának növekedése. 349-350
- 358. A világ kereskedelmi flottája 1930-ban. 350
- 359. A Bermudák környéki mélytengeri kutatás és Beebe bathoszférája. 350-351
- 360. A jéghegyek gyakorisága. 352

2. évfolyam 10. szám

- 361. Viktor Lebzelter: A Felső-Omuramba és Ovambo vidéki busmanokról. 353-358
- 362. Hlaváts Andor: A Loire völgye és várkastélyai. 357-364
- 363. Hankó Béla: Lakodalom Dél-Albániában. 364-366
- 364. Kéz Andor: A damaszkuszi oázis. 367-369
- 365. Matolay Tibor: A kreol-szellem kialakulása s mai válsága. 369-374
- 366. Somogyi József: Perzsia. 374-383
- 367. KÖNYVEK 384
Kurt Hielscher: Deutschland.

APRÓ KÖZLEMÉNYEK

- 368. A Hudson Bay vasút. 384-385
- 369. Hamburg, Rotterdam és Anvers forgalma. 385
- 370. Vasúti kompjáratok. 385-387
- 371. Töltés Rügen és Stralsund között. 387
- 372. A fontosabb vasérctermő államok termelése 1930-ban. 387
- 373. Petroleumvezeték Kirkukból Tripolisba és Haifába. 387-388
- 374. Az óraipar és órakereskedelem. 388

- 375. Elűnt sarki kutatók. 388-389
- 376. Norvégia térfoglalása Keletgrönlandon. 389
- 377. A műselyem a világgazdaságban. 389
- 378. A Newyork-Istanbuli repülés. 389-390
- 379. A dán Grönland expedíció tudományos eredményei 1931-ben. 390
- 380. A tengeri kereskedelem válsága. 390-392

Szerzői névmutató

- Abeghian, A.: 52
- Aujeszky László: 302
- Bacsó Nándor: 202
- Baktay Ervin: 67, 200, 230, 242, 299
- Bányai János: 261
- Berényi Dénes: 265
- Berzöffy Lilly: 91
- Béynon Ödön: 328
- Boros Ádám: 119
- Brückner, A.: 4
- Bulla Béla: 289
- Busch-Zentner, R.: 175
- Csapody V[era]: 119
- Degenhausen, H.: 189
- Droonberg, Emil: 89
- Ecsedi István: 41
- Erdős A.: 7, 47
- Fechner-Rhiem, Hanna: 84
- Fehér J.: 2
- Geisler, Walter: 163
- Gulyás József: 313
- Gusztáv Adolf, VI.: 204
- Halász Gyula: 121, 166, 207, 243, 262, 285, 330
- Hankó Béla: 350, 363
- Hettesheimer Ernő: 290
- Hlaváts Andor: 216, 362
- Hoffmann, W. H.: 8
- Horváth Béla: 92, 119
- Horváth Károly: 123, 168, 201, 264, 333, 353
- Jávorka S[ándor]: 119
- Karl János: 66, 86, 187, 244
- Kéz Andor: 163, 199, 257, 260, 266, 267, 268, 300, 327, 331, 364
- Kiss Lajos: 1
- Koch Ferenc: 215, 269, 286
- Koegel, L.: 43
- Lakatos R.: 9
- László M.: 46
- Lebzelter, Viktor: 361
- Lubovszky I.: 50, 51
- Mariotti, A. Giovanni: 42
- Márton Béla: 69, 122, 174, 214, 263, 301, 349
- Massinger K.: 126, 176
- Matolay Tibor: 167, 298, 365
- Mendöl Tibor: 177, 343
- Milacsek, E. S.: 44
- Milleker Rezső: 82
- Nansen, Fridtjof: 191
- Nemes Gábor: 240
- Pákay Z[solt]: 48
- Prettenhofer, E.: 169
- Rålbamb, Kolos: 184
- Remete K.: 10
- Réthly Antal: 348
- Scheitz Emil: 190
- Schmidt, Hans Walter: 85, 125
- Schumacher, Dorothea G.: 90, 127
- Schwauss, M.: 186, 206
- Somogyi József: 165, 342, 366

Spitzer, H[einrich]: 53

Stancz Ernő: 70

Strukat, A.: 88

Székely Béla: 185

Székely László: 232, 241, 329

Szilády Zoltán: 124, 259, 340

Szoboszlói P.: 6, 45

T. F.: 68

Tauszky J.: 54

Temesi Győző: 203, 205, 234

Tittes György: 233

Ványi Ferenc: 173, 231

Várady-Szabó Sándor: 87

Varga Lajos: 288, 341, 352

Venzmer, Gerhard: 128

Vogt, G.: 235

Walkó Arisztid: 217

Wallisch, Friedrich: 3, 5, 188, 287, 332

Wassermann, Jakob: 208

Zoltán F.: 49

Földrajzi mutató

A

Aach folyó: 61	Akka: 85
Aachen: 98	Akkai-öböl: 85
Aalesund: 327	Alasehir: 233
Abadan: 366	Alaszka: 240, 264, 273, 285, 327, 352
Abbasanta: 169	Alazej-folyó: 70
Abbazia: 289	Albánia: 3, 26, 350, 363
Abesszínia: 37, 53, 166, 346	Alberobello: 169
Aconcagua: 295	Albert-tó: 9
Acsibal: 242	Alberta: 368
Adams County: 54	Albula-folyó: 216
Adana: 92, 233, 348	Alcantara: 243
Adelieland: 215	Aldan: 279
Aden: 47, 113, 260	Alep: 233
Aderno: 243	Aleuti-szigetek: 264
Adriai-tenger: 3, 125, 166, 289	Alexandrette: 233
Afganisztán: 84, 166, 303, 342	Alexandria: 357
Afrika: 8, 9, 10, 25, 26, 45, 46, 53, 71, 100, 126, 147, 152, 165, 167, 169, 215, 223, 248, 249, 257, 260, 291, 294, 298, 315, 316, 319, 331, 339 → <i>lásd még: Észak-Afrika, Közép-Afrika</i>	Alfeosz-folyó: 234
Afyonkarahisar: 233	Alföld: 166, 168, 333
Agaszár: 92	Alger: 87, 166, 231
Agheila: 278	Algéria: 87, 153, 316
Agoeng-vulkán: 68	Alghero: 169
Agra: 84	Algonac: 328
Ak-Szerály: 92	Alicante: 237
	Alma-Ata: 345
	Alpok: 16, 86, 114, 122, 132, 140, 166, 169, 216, 264, 378

Amanusz-masszívum: 233
 Amarnáth-barlang: 242
 Amasya: 233
 Amazonas-folyó: 4, 14, 43, 44, 95, 166, 215
 Amazonas-medence: 215
 Amboise: 362
 Amerika (földrész): 8, 11, 23, 26, 54, 55, 74, 122, 126, 144, 145, 146, 157, 166, 167, 169, 214, 224, 249, 262, 264, 296 → *lásd még: Dél-Amerika, Észak-Amerika, Közép-Amerika*
 Amerikai Egyesült Államok: 11, 20, 34, 38, 49, 63, 88, 112, 114, 118, 135, 165, 166, 227, 253, 255, 264, 268, 273, 281, 297, 310, 328, 354, 356, 358, 360, 365, 372, 374, 377
 Ammertaler Öd.: 99
 Amszterdam: 286, 337, 347
 Amu-Darja: 88, 351
 Amur: 70
 Anaga-hegység: 298
 Anahuac-völgy: 128, 167
 Anatólia: 233, 256, 348
 Andalúzia: 214
 Andok: 44, 149, 166, 295, 365
 Angara: 18
 Angers: 362
 Anglia: 23, 38, 45, 47, 54, 60, 63, 76, 80, 113, 126, 133, 167, 171, 233, 237, 249, 264, 282, 286, 344, 370, 378 → *lásd még: Nagy-Britannia*
 Anglona: 169
 Angmagsalik: 304, 312
 Angol-Kelet-Afrika: 153
 Angola: 165, 319, 361
 Ankara: 233, 348
 Annunziata: 243
 Antalya: 348
 Antarktisz: 65, 74, 75, 162, 215, 260
 Antillák: 7, 148, 298
 Kis-Antillák: 167
 Antwerpen: 19
 Anvers: 347, 369, 380
 Apia: 103
 Appennin-hegység: 42
 Apulia: 169
 Arab-sivatag: 254
 Arábia: 159, 254, 260 → *lásd még: Dél-Arábia*
 Arábiai-sivatag: 215
 Aracuan-föld: 295
 Arad: 333
 Aragónia: 169, 301
 Aranypart: 8
 Aravalli-hegyek: 84
 Arbatax: 169
 Arborea: 169
 Ardezi-fennsík: 216
 Argentína: 38, 44, 88, 149, 166, 260, 268, 293, 330, 354, 355, 365, 374
 Arhangelszk: 105, 140, 238, 279
 Arizona: 49, 144
 Arizonai-sivatag: 215
 Arizzo: 169
 Arktisz: 162
 Arles: 349
 Armagnac: 114

Arosa: 216	Atlasz-hegység: 153, 231
Arsa-folyó: 289	Atrato-folyó: 167
Arsa-völgye: 289	Attika: 332
Arsamas: 140	Ausztrália: 20, 26, 38, 88, 104, 138, 141, 148, 215, 255, 260, 268, 374
Asinara: 169	Ausztria: 3, 20, 26, 38, 53, 169, 250, 289, 370, 374
Asszuan: 33, 215, 277	Auvergne-hegység: 129
Aszmaz: 92	Avers Cresta: 216
Asztara: 342	Avon-folyó: 344
Aszterabad: 342	Axel Heiberg-gleccser: 262
Atakama-sivatag: 296	Aysen-föld: 295
Athén: 234, 332	Azori-szigetek: 50, 167, 282
Athos: 51	Ázsia: 26, 81, 104, 121, 126, 166, 168, 264, 268, 291, 303, 342 → <i>lásd még: Elő-Ázsia, Kelet-Ázsia, Kisázsia, Közép-Ázsia</i>
Atlanti-óceán: 10, 19, 63, 66, 108, 126, 148, 152, 165, 166, 167, 237, 249, 319, 360, 362, 378	

B

Babilon: 47	Balaton: 121, 166
Bácska: 166	Balatonarács: 121
Bacu-Abis: 169	Baleárok: 301
Baden: 268	Bali: 68, 292
Baden állam: 61	Balikesir: 233
Baffin-öböl: 59, 80, 151, 360	Balkán-félsziget: 92, 259, 297
Bagdad: 233, 249, 366	Balkán-hegység: 124, 259, 378
Bahasa-folyó: 329	Balkas-tó: 111, 345
Bahia állam: 91	Bálna-öböl: 110, 262
Bajat: 92	Bambili: 9
Bajkál-tó: 18	Bamo: 121
Baktria: 242	Bánát: 166
Baku: 52, 342, 366	Bangui: 9

Bantam: 232	Ben Nevis-csúcs: 215
Barada-folyó: 364	Bender Abbász: 342, 366
Barbagia: 169	Bengáli-öböl: 121, 230
Barcaság: 124	Bengália: 84
Barcelona: 71, 301	Benghazi: 13, 278
Barents-tenger: 151	Benguèla: 19, 319
Barfrus: 366	Beretov: 70
Bari: 169	Berezovka: 70
Basel: 216	Berlin: 98, 166, 269
Bászra: 100, 366	Berlingek: 126
Bászutóföld: 165	Bermejo-folyó: 293
Batang: 121	Bermudák: 108, 113, 359
Batávia: 314	Bernina-csúcs: 216, 244
Batna: 231	Bernina-hágó: 216, 244
Baybur: 348	Bernina-hegység: 216, 244
Beaufort-tenger: 240	Betlehem: 85
Beaugency: 362	Betsiboka folyó: 11
Bécs: 77, 166	Betty-hegy: 262
Behring-szoros: 79, 128, 240, 264, 282, 285	Bevers: 216
Behring-tenger: 70	Bhadrináth: 230
Beisehir-tó: 348	Biafrai-öböl: 126
Bejaz-Szu patak: 92	Bidzsbehára: 242
Békés: 333	Bifertenstock: 216
Békéscsaba: 333	Bikovi-félsziget: 70
Belga-Kongó: 9, 19, 20, 45, 46, 137, 165	Bilecik: 233
Belgium: 19, 26, 38, 45, 118, 169, 370, 374	Bio-Bio folyó: 295
Belgrád: 233, 378	Biskra: 231
Belovo: 233	Bitti: 169
Belpasso: 243	Bizánc: 51, 168, 289
Beludzsisztáni-sivatag: 47	Black-canyon: 49

Blois: 362
Boavista: 298
Bodeni-tó: 61, 370
Bodroghöz: 333
Boldog-völgy: 242
Bolívia: 14, 44, 149, 293, 354, 355
Bombay: 52, 121, 366
Bor (Törökország): 92
Bordeaux: 24
Boreray-sziget: 305
Borneo: 68, 126, 314, 322, 326
Bors-öböl: 232
Bonorva: 169
Boroszló: 66, 98, 166
Boston: 166, 356, 378
Bosznia: 233 → *lásd még: Jugoszlávia*
Boszporusz: 10, 124, 348
Botteni-öböl: 288
Boulders-kanyon: 144
Bowman-part: 65
Brahmaputra: 230
Brakpan: 165
Braunschweig: 98
Brazília: 4, 14, 38, 44, 91, 149, 166, 255, 260, 268, 320, 347, 354, 355, 365

Brazzali: 46
Brazzaville: 9, 137
Bregaglia-völgy: 216
Brege-patak: 61
Bretagne: 168, 362
Brier: 122
Brigach-patak: 61
Brioni-szigetek: 289
Bristol: 344
Brit-Guayana: 165
Bronte: 243
Brüsszel: 45, 166
Budapest: 44, 66, 122, 166, 168, 214, 215, 330
Buddoso: 169
Buenos Aires: 166, 293, 355, 370
Buitenzorg: 43
Bulgar-Dagh: 92
Bulgária: 26, 124, 233, 297, 340
Burgasz: 124
Burgundi-kapu: 122
Burma: 121
Bursza: 348
Butan: 121

C

Cagliari: 169
Cahuapuna-folyó: 44

Cahuapunas: 44
Cakit-patak: 233

Calais: 45	Chaco Austral: 293
Calcutta: 67, 121, 166	Chaco Boreal: 293
Caledonia Bay: 167	Chaco Central: 293
Camargo: 149	Chambord: 362
Campagna: 166	Champagne: 122
Campeda: 169	Changsha: 166
Campidano: 169	Charagol-folyó: 70
Campo del Cielo: 293	Charbin: 73
Camposcio: 244	Chaumont: 362
Candebec-en-Caux: 9	Chefoo: 166
Cankiri: 233	Chengtu: 166
Cannes: 166	Chenonceaux: 362
Cap: 9, 45	Cerbère-hegyfok: 362
Cap Rocca: 126	Cherso-sziget: 289
Capo Carbonara: 169	Chesapeake-öböl: 108
Caprera-sziget: 169	Chiavenna: 216
Capri: 86	Chicago: 166, 264
Carbala: 92	Chile: 126, 150, 215, 283, 295, 354, 355, 365
Cardiff: 344	Chiloe-sziget: 295
Cardong-hágó: 318	Chinon: 362
Carnot: 260	Choisy-le-Roy: 362
Carrarai-hegység: 42	Chott Melghir: 231
Cascade-hegység: 273	Chott Merouan: 231
Catania: 243	Chu Ku Tien: 156
Cauma-tó: 216	Chungking: 166
Cekkend: 261	Chur: 216
Celebesz: 68, 166, 314	Cin-Ling-San 39
Cernizza: 289	Ciprus: 113
Cevenne-hegység: 122	Citlaltepetl-vulkán: 128
Ceylon: 43, 97, 166, 230, 370	Ciudad Bolivar: 320

Cixeri: 169
Clavering-sziget: 379
Cleveland: 166
Cliperton-sziget: 310
Cluozza-völgy: 216
Coats-föld: 74
Cochabamba: 149
Cochin: 155
Coghinas-folyó: 169
Coguilhatville: 9
Colombo: 166, 370
Colon: 167
Colorado-folyó: 49
Colorado-medence: 273
Columbia állam: 273
Columbia-fok: 285
Colville-folyó: 240
Commonwealthbai: 215
Condamine-i öböl: 287
Constantine: 87, 231
Cordillerák: 44, 95, 166, 273, 365
Cordoba: 263
Corumbar: 320
Courmayeur: 140
Crane Chanel: 75
Csad-tó: 45, 152, 166

Csallóköz: 166
Csam-Korija: 124
Csandor-hegység: 230
Csar: 67
Csebokszari: 140
Csehszlovákia: 26, 38, 374
Csehország: 169
Csendes-óceán: 63, 113, 121, 126, 148, 166, 167, 215, 240, 255, 273, 310, 325, 356, 370
Csepics-tó: 289
Cserrapundsi: 215
Csicsenboden: 289
Csíki-medence: 124
Csíkkarcfalva: 261
Csíkmadaras: 261
Csíkszentimre: 261
Csíkszenttamás: 261
Csíkszereda: 261
Csimborasszo: 166
Csitorgarh: 230
Csomalhári → Himalája
Csukurköj: 92
Cuenca: 117
Culebra-magaslat: 167
Curaçao: 7

D

Dahomey: 8

Dakar: 249

Dakoták: 273	Déli-Jeges-tenger: 30, 215
Dál-csatorna: 242	Déli-Sark: 65, 74, 75, 110, 215, 262, 285
Dál-tó: 242	Deliblát: 166
Dalmácia: 121, 289	Delphin-szoros: 240
Damaszkusz: 364	Demávend-csúcs: 342
Dánfalva: 261	Den Oever: 286
Dánia: 26, 38, 66, 118, 304, 353, 370	Denver: 34
Danikil-föld: 346	Detroit: 328
Danmarkhafen: 379	Detroit-folyó: 328
Danube → Duna	Dhofar: 159, 254, 336
Danubio → Duna	Dickson Mound: 54
Danzig: 98	Diggherla: 318
Dardanellák: 10	Dihili → Delhi
Dardsiling: 102, 121, 267	Dinári-hegység: 289
Darien-földsoros: 167	Diocaesarea: 92
Darien-öböl: 167	Disco-öböl: 245, 312
Davis-szoros: 151, 160	Disentis: 216
Davos: 216	Diyarbekir: 23
Dease-folyó: 240	Djebel Aurès: 231
Deception-szigetek: 65, 74	Dnyeper: 362
Dekkán: 84	Dnyeszter: 362
Dél-Amerika: 14, 20, 24, 25, 44, 75, 126, 148, 149, 167, 268, 296, 320, 354, 355, 365, 370 → <i>lásd még: Amerika</i>	Doboz: 333
Dél-Arábia: 37, 336 → <i>lásd még: Arábia</i>	Dodang-csúcs: 267
Dél-Ausztrália állam: 141	Donaueschingen: 61
Dél-Victoria-föld: 285	Dordrecht: 286
Délafrikai Unió: 38, 45, 165, 257, 291, 331, 347	Dorfer Öd.: 99
Delfi: 234	Dorgali: 169
Delhi: 84	Dorpat → Tartu
	Dover: 344
	Dragogna-folyó: 289

Draken-hegység: 165
 Drász: 67
 Drász-folyó: 67
 Drezda: 98, 166
 Dsanmo-folyó: 84
 Dsüdsü: 92
 Dublin: 47, 166
 Dukwango: 260
 Duna: 61, 124, 166, 214, 333, 362, 370, 378

Dunántúl: 168
 Dunkerque: 362
 Durazzó: 3
 Durban: 165, 257, 331
 Dzongkul: 67
 Dzsammu: 242
 Dzsargalante-völgy: 81
 Dzsélam-folyó: 242
 Dzsoliba → Niger

E

Eagle City: 285
 Ebro-folyó: 301
 Ecuador: 44, 117, 365
 Edirne: 233, 348
 Edward király-föld: 74, 262, 285
 Eesti → Észtország
 Égei-tenger: 125
 Eginai-öböl: 332
 Egirdir: 233
 Egyenlítő: 9, 28, 35, 43, 112, 121
 Egyiptom: 33, 45, 57, 58, 88, 90, 100, 127, 134, 153, 169, 235, 277, 357
 Eib-tó: 132
 El Kantara: 231
 El Erg: 153
 El Ghor: 85
 El Obeid: 45
 El-Dorado: 167

El-Kubäibe: 85
 Elba-folyó: 324, 362
 Elba-sziget: 122
 Elbrusz: 166
 Elche: 237
 Elephant-sziget: 330
 Elèphant zátony: 9
 Eleuzisz: 332
 Elisabethville: 45
 Ellesmere: 59, 375
 Ellora: 230
 Elő-Ázsia: 169
 Elvend-hegy: 342
 Encsencs: 1
 Enderby-föld: 74
 Engadin-völgy: 216, 244
 Engare Uaso Nyiro-folyó: 147
 Enkhuizen: 286, 370

Enzeli: 342
Enzingerboden: 99
Ephesus: 92
Equator → Egyenlítő
Erdély: 20, 166
Erdélyi-havasok: 124
Erdélyi-medence: 261
Erebus: 330
Eregli: 233
Erivan: 153
Eritrea: 215, 346
Erőd: 261
Erzindsán: 348
Erzurum: 233, 348
Eskisehir: 233, 348
Esmeraldas: 117
Észak-Afrika: 169, 231, 316 → *lásd még: Afrika*

Észak-Amerika: 2, 24, 39, 48, 88, 148, 168, 264, 268, 296, 356, 370 → *lásd még: Amerika*
Észak-Ausztrália állam: 141
Északi-fok: 151, 166, 341, 352
Északi-Jeges-tenger: 30, 48, 70, 131, 171, 285, 352
Északi-Sark: 75, 105, 215, 229, 282, 341
Északi-tenger: 88, 123, 214, 215, 286, 324, 337, 353
Esztergom: 166
Észtország: 26, 166
Etelköz: 168
Etna: 169, 243
Etsch-folyó: 216
Eufrátesz: 348
Eurázsia: 70
Európa: 8, 10, 20, 21, 26, 37, 43, 45, 46, 48, 50, 54, 69, 73, 88, 123, 126, 140, 157, 165, 166, 167, 168, 251, 260, 264, 268, 273, 295, 298, 327, 342, 368, 372 → *lásd még: Közép-Európa*
Eyre-tó: 138
Ezer Buddha barlangjai: 121

F

Falkland-szigetek: 330
Faradje: 9
Fardün: 216
Farewell-fok: 360
Fateh Sikri: 84
Fehér-sziget: 327, 341
Fehér-tenger: 70, 151, 171, 215, 238, 325, 352

Fejuco Dalmatina-Bahia → Minas-Geraes
Fekete-erdő: 61, 166
Fekete-tenger: 10, 124, 125, 166, 233, 345, 348, 378
Ferenc József-föld: 105, 131, 308, 309, 327
Fianonai-öböl: 289
Filippi-szigetek → Fülöp-szigetek
Filippopol: 340

Finke-folyó: 138
Finnország: 26, 38, 121, 166, 264, 288
Firtos-csúcs: 261
Fiume: 289
Flandria: 169, 286
Flaxman-sziget: 240
Flims: 216
Flimsenstein: 216
Florida: 273, 370
Flumendosa-folyó: 169
Foiba-folyó: 289
Fokföld: 45, 165
Fokváros: 45, 165, 166
Fonni: 169
Formosa: 21
Fort Chur Chill: 48, 368
Fort Conger: 215
Foschow: 73

Földközi-tenger: 10, 100, 113, 129, 153, 169, 231, 237, 249, 301, 362, 373
Framheim: 215, 262
Francia-Kongó: 9, 137
Franciaország: 16, 20, 24, 26, 38, 45, 46, 56, 62, 63, 87, 114, 118, 122, 129, 165, 166, 168, 216, 249, 250, 264, 273, 286, 297, 310, 358, 362, 374
Frankfurt a. M.: 98
Frankfurt a. O.: 66
Fríz-szigetek: 286
Frunze: 345
Fudzsjama: 166
Fuensanta: 237
Fukhien: 73
Funeral Mountains: 215
Füle (Románia): 261
Fülöp-szigetek: 126, 167, 273, 311, 322, 338
Fünen: 66

G

Gadoni: 169
Galilea: 85
Gallia: 122
Gallipoli: 10
Gallura: 169
Gamboa-gát: 167
Ganderbal: 67, 242
Gangesz: 136, 230
Gangesz-völgy: 230

Garmisch-Partenkirchen: 132
Garonne: 129
Gattun: 167
Gaua: 260
Gaurizankár → Himalája
Gáza: 85
Gennargentu: 169
Genova: 50, 166, 167, 214
Genua → Genova

Gerrei: 169	Grand River V. Hamilton-folyó: 160
Gers Departement: 114	Graubünden: 216
Gesturi: 169	Great Basin: 215
Giara: 169	Greinerville: 257
Giara di Serri: 169	Grisch-csúcs: 216
Giba: 169	Grischun → Graubünden
Gibraltár: 10, 45, 113, 249	Grönland: 29, 80, 96, 106, 112, 151, 162, 166, 215, 240, 245, 251, 262, 275, 285, 304, 309, 312, 327, 352, 375, 376, 379
Glasgow: 344	Grünsee: 99
Gleiwitz: 98	Guadalquivir-folyó: 12, 214, 263
Gletscherhorn: 216	Guadalupe San Hidalgo: 128
Góbi-sivatag: 121, 215, 252	Guanahani → San Salvador
Goceano: 169	Guarda: 216
Godthaab-fjord: 80	Guatemala: 148
Gomera-sziget: 50	Guayana: 56, 354
Gondar: 53	Guayaquil: 44, 117
Gornergrát: 216	Guinea: 8, 21
Görögország: 26, 51, 88, 118, 125, 234, 256, 297	Guineai-öböl: 215
Graham-föld: 65, 74, 75, 262	Gulmarg: 242
Graham-szigetek: 65	Gurgán-völgy: 342
Grainau: 132	Gyula: 333
Gran → Esztergom	Gyulafehérvár: 168
Gran Chaco: 44, 293	
Grand Lake: 160	

H

Haakon-tenger, VII.: 74	Habana → Havanna
Haarlem (Hollandia): 123, 337	Habarovszk: 279
Haarlemi-tenger: 286	Hafnia → Koppenhága

Haifa: 85, 366, 373	Helsinki: 166
Haiti: 50, 166	Herát: 366
Hajdúföld: 166	Herceg-sziget: 126
Halál-völgy: 215	Hieron: 234
Halaság-patak: 261	Hillegom: 123
Hamadán: 342, 366	Himalája: 102, 121, 166, 230, 242, 267, 272
Hamburg: 98, 295, 298, 369, 380	Hindu-Kus: 47
Hammerfest: 341	Hispaniola: 167
Han-folyó: 121	Hisszár: 340
Han-Hai medence: 121	Hoang-Hai: 166
Han-Kou: 121	Hoang-Ho folyó: 166, 252
Hannover: 98	Hoboken: 19
Haramukh-csúcs: 242	Hoek van Holland: 7
Harderen-völgy: 216	Hohe Tauern: 99
Hargita: 261	Hollandia: 7, 68, 123, 126, 165, 168, 286, 337, 347, 358, 370, 374
Harsons-sziget: 328	Hollywood: 68
Harz-hegység: 1, 166, 169	Holt-tenger: 85
Hasszan-Dagh: 92	Homoród-patak: 261
Hauas-folyó: 346	Homoródalmás: 261
Havanna: 166, 370	Hong-Kong: 121
Hawaii-szigetek: 215, 273	Hooker-sziget: 13
Haydarpasa: 233	Hopedale: 160
Hazen-tó: 59	Horn-fok: 167
Heard-sziget: 74	Hortobágy: 237
Hearst-föld: 74	Hsinkingang: 227
Hebridák: 305	Hudson-City Junction: 48
Hegyesalom: 69	Hudson-öböl: 48, 167, 356, 368
Helder: 286	Hudson-szoros: 167
Helsingfors → Helsinki	Hyèresi-szigetek: 169
Helsingör: 66	

I

Iber-félsziget → Pireneusi-félsziget

Ifjúság-völgye: 1

Igaraparana: 44

Iglesiente: 169

Ignérít-fjord: 245

Iguete de Candelária: 298

Ijssel-folyó: 286

Il Fuorn-hágó: 216

Ilanz: 216

Illinois állam: 54

Illyria: 289

Ilulialik: 80

Immendingen: 61

Imperial Valley: 49

India: 5, 8, 25, 47, 50, 52, 67, 84, 88, 100, 102, 113, 121, 136, 155, 165, 167, 221, 222, 230, 233, 242, 249, 266, 267, 268, 299, 323

Indiai-óceán: 121, 165, 166, 215, 257

Indiai-sivatag: 215,

Indokína: 56, 266, 311

Indonézia: 322

Indraparast → Delhi

Indre-folyó: 362

Indus: 67, 84, 230, 242

Inebolu: 348

Inn-völgy: 216

Iquique: 215

Irán: 88, 342, 366

Irkutsk: 70, 279

Írország: 26, 47, 268, 358, 370, 374, 378

Irravadi-folyó: 121

Irtis-folyó: 345

Irun: 69

Istria: 289

Iszfahán: 342

Isztambul → Konstantinápoly

Itália: 86 → *lásd még: Olaszország*

Ivondo-folyó: 260

Ixtacihuatl: 128

Izland: 112, 118, 151, 240

Izmir: 233, 348

J

Jaffa: 85

Ják: 217

Jakadsik: 92

Jakutsk: 215, 279

Jaluit-sziget: 215

Jamboli: 233

Jang-Ce-Kiang: 121, 306

Janina vilajet: 3

Japán: 21, 118, 143, 154, 167, 219, 255, 266, 268, 279, 284, 370, 374, 377, 380

Jarkand: 67, 318

Jáva: 43, 68, 121, 241, 260, 292, 314, 338

Jeges-tenger: 240, 274, 279, 285, 288, 341, 352

Jemen: 37

Jenice: 233

Jenikői: 348

Jenyiszej: 70, 274

Jerikó: 85

Jeruzsálem: 58, 85, 214

Jesil-Dagh: 92

Jesrect-alföld: 85

Jezd: 52, 342, 366

Johannesburg: 45, 165, 331

Jonson-csúcs: 267

Joppe → Jaffa

Jordán-folyó: 85

Jordán-völgye: 85

Jóreménység-foka: 88, 126, 165, 166

József-csatorna: 235

Juda-sivatag: 84

Judea: 85

Jugar: 67

Jugoszlávia: 26, 38, 297

Julier-hágó: 216

Jumruk-Csal: 124, 340

Jungfrau: 216

Jura-hegység: 122

Juva: 92

Juvisy-sur-Orge: 362

Jün-Nan tartomány: 101, 121

Jütlandi-félsziget: 66

Jylland-félsziget: 286, 353

K

Kabul: 84

Kadzsuraho: 230

Kaho: 260

Kaifeng: 166

Kailász-hegy: 230

Kairó: 9, 37, 45, 90, 100, 127, 357

Kaiszárie: 92

Kalahári-sivatag: 165, 215, 361

Kalifornia: 49, 88, 144, 166, 296

Kaliforniai-medence: 273

Kaliforniai-sivatag: 215

Kalofer: 340

Kama-folyó: 238

Kamajuruk-öböl: 312

Kamcsatka: 70, 79, 279

Kamerun: 21, 109, 260

Kamerun-hegység: 215

Kanada: 19, 20, 38, 45, 48, 59, 151, 240, 268, 273, 297, 328, 368, 374, 375

Kanári-szigetek: 50, 88, 226, 298

Kancsendzönga: 267	Kaszpi-tenger: 52, 166, 238, 342, 366
Kang-hágó: 267	Kasztamoni: 348
Kano: 45	Kasztília: 214
Kansas: 273	Katalónia: 301
Kansu: 227	Katángá: 19, 257, 319
Kanton: 73, 101, 116, 121, 166	Kauai-sziget: 215
Kanum: 67	Kaukázus: 52, 121, 166
Kappadócia: 92	Kavolo: 257
Kara-Kapu: 92	Kayseri: 233
Kara-Tas: 92, 233	Kazán-szoros: 168
Kara-tenger: 171	Kazany: 140,
Karajak: 245	Kazbek: 166
Karakorum: 81, 101, 242, 303, 318	Kelet-Ázsia: 48, 100, 113, 128
Karaman: 233	Keleti-tenger: 66, 353
Karaszjok: 352	Kemi: 288
Kargil: 67	Kenamu-folyó: 160
Kari-tenger: 151, 274, 309	Kenya: 147
Karib-tenger: 167	Kerbela: 366
Karinthia: 289	Kerguelen-szigetek: 74
Karisimbi-vulkán: 109	Kerlik: 92
Karlovo: 124, 340	Kermán: 52
Karlovói-medence: 340	Keszthely: 121
Karmel-hegy: 85	Khaltse: 67,
Kárpátok: 124	Khartum: 215
Karsz: 348	Khasi-hegység: 215
Karthágó: 169, 291	Kiang-Si tartomány: 73
Kasaba: 233	Kiasafra: 257
Kasai-vidék: 19	Kijev: 166, 279
Kásán: 366	Kilikiai Kapu: 92
Kasmír: 67, 230, 242	Kilikiai-síkság: 233

Kilo: 9, 19	Kolozsvár: 168
Kimberley: 45, 165, 315, 347	Kolumbia: 117, 167, 354, 355, 365
Kína: 17, 46, 73, 88, 101, 113, 116, 128, 139, 156, 166, 167, 170, 220, 227, 252, 255, 266, 268, 306, 374, 377, 380	Kongó: 46, 109, 166, 260
King William-föld: 285	Kongo-folyó: 8, 9, 19
Kingehow: 73	Konstantinápoly: 31, 37, 92, 107, 125, 166, 233, 256, 348, 378
Kingsbay: 229	Konya: 233, 348
Kinchassa: 46, 137	Kopaisz-tó: 234
Kirenaika: 278, 280	Koppenhága: 66, 353
Kirin: 81	Korea: 81
Kirkuk: 233, 373	Korinthosz: 234
Kirman: 342, 366	Korinthoszi-csatorna: 125, 172
Kirmanaz: 92	Korond: 261
Kiruna: 78	Korsoer: 25
Kirunavara-hegy: 78	Korza: 3
Kisalföld: 166	Korzika: 169
Kisantu: 260	Kossovo vilajet: 3
Kisázsia: 92, 125, 169, 233, 256	Köln: 98
Kisbacon: 261	Königsberg: 98
Kiskunság: 166	Körös: 333
Kism: 342	Közép-Afrika: 109, 165
Kississing-tó: 368	Közép-Amerika: 128, 148, 167
Kivu-tó: 109	Közép-Ázsia: 47, 67, 84, 88, 152, 230, 272
Kjachta: 70	Közép-Európa: 66, 67, 289 → <i>lásd még: Európa</i>
Kladeosz-folyó: 234	Kräenbach: 61
Klondike: 48	Krajna: 289
Klosters: 216	Krakatau-vulkán: 28
Knosszosz: 57	Krasznojovszk: 70
Kola-félsziget: 215, 352	Kréta: 57, 125
Kolahoi: 242	Krokodilus-folyó → Rio Chagres
	Kronstadt: 166

Kuba: 38, 50, 166, 167, 338, 355, 370
Kufra-oázis: 339
Kuku-Nór: 121
Kum: 342
Kumene-folyó: 165

Kuri: 260
Küblis: 216
Kütahya: 233, 348
Kwenlun: 166

L

La Concha-öböl: 69
La Laguna: 298
La Manche: 133, 285
La Ronge-tó: 368
Laboean: 232
Labrador: 160, 167
Ladákh: 67, 242
Ladronok: 126
Lagalle: 244
Lago di Arsa → Csepics-tó
Lahore: 84, 242, 299
Landquart: 216
Landwasser: 216
Langwies: 216
Lannemezan: 114
Lappföld: 288, 341, 352
Laurana: 289
Lefsina: 332
Leh: 67, 318
Lek-folyó: 286
Lencoes-Marco: 91
Lengyelország: 26, 38

Lenzerheide: 216
Lettország: 26
Levante: 125
Libanon: 166
Libanon-vidék: 85
Liberia: 8
Líbia: 13, 280
Líbiai-sivatag: 339
Liddar-folyó: 242
Lima: 126
Limpopo-folyó: 165
Lipcse: 98, 166
Lipsia: 166
Litvánia: 26
Livadhia: 234
Liverpool: 48, 344
Livigno-völgy: 216
Lobito-öböl: 319
Loches: 362
Lofot-szigetek: 341, 352
Logudoro: 169
Loire-völgy: 362

Loja: 117

Lok-patak: 261

London: 23, 45, 55, 121, 126, 165, 166, 167, 262, 330, 344, 378, 380

Long Island: 378

Lop-Nór: 121, 272

Lorian-mocsár: 147

Los Angeles: 49

Lost City: 144

Lot-et-Garonne Departement: 114

Louisville: 54

Lourenco Marques: 257

Lövöpetri: 1

Lucca: 42

Lucia-öböl: 257

Luena: 257

Lugdunum → Lyon

Lugnez-völgy: 216

Lukmanier-hágó: 216

Lupogliano: 289

Luxemburg: 26

Luxor: 277

Lykaonia: 92

Lyngen-fjord: 341

Lyon: 87, 122

Lyonnais-hegység: 122

M

Maas-folyó: 286

Macedónia: 51, 297

Macomer: 169

Mada: 1

Madagaszkár: 11, 166

Madara: 340

Madarasi-csúcs: 261

Maddalenai-öböl: 169

Madeira: 285

Madeira-folyó: 95

Madicsa-völgy: 261

Madrid: 107, 118, 121, 166, 214, 247, 301

Madura: 314

Magelhaes-szoros: 126, 167

Magellan → Punta Arenas

Magellán-föld: 295

Magyarhermány: 261

Magyarország: 22, 26, 38, 121, 168, 297, 300

Maienföld: 216

Makedónia: 124

Malabar-partok: 155

Malaga: 71

Maláj-szigettenger: 104

Malatya: 233

Málnásfürdő: 261

Maloja-hágó: 216

Málta: 113, 169

Mamoassum: 92

Manar-sziget: 370	Maud királynő- hegység: 74, 110, 262
Mánaszbal-tó: 242	Maulba Csamba: 67
Manchester: 344	Maulbek → Maulba Csamba
Mandalay: 121	Mayenne: 20
Mándok: 1	Mayombe: 46
Mandzsuria: 73, 266	Meander-völgy: 233
Manila: 126	Medelsi-völgy: 216
Manisa: 233, 348	Medemblik: 286
Manitoba állam: 48, 273	Medina: 90
Marajo-folyó: 4	Mègève: 16
Marajo-sziget: 4	Mekka: 37, 90, 263, 366
Maranon-vidék: 44	Mekong: 306
Maremma: 166	Melendisz-Dagh: 92
Margaret-öböl: 74	Melville-öböl: 360
Marghine-lánc: 169	Melville-tó: 160
Mariana-szigetek: 167	Memel-folyó: 362
Marica-folyó: 124, 340	Memfisz: 235
Maritouj-vidék: 18	Menorca: 169
Marokkó: 88, 153, 169, 249, 263, 316	Menton: 166
Marseille: 56, 87, 122, 214	Mera-folyó: 216
Martand: 242	Merapi-vulkán: 121
Martin Vas: 126	Merd-völgy: 233
Márvány-tenger: 233, 348	Mero: 366
Mascali: 243	Mersifan-medence: 233
Massachusetts: 135	Merzin: 348
Massaua: 215	Mesa House: 144
Masszuri: 242	Meshed: 342, 366
Matadi: 46, 137	Mesocco-völgye: 216
Matan-sziget: 167	Messina: 243
Mato Grosso: 320	Messinai-szoros: 370

Mexikó: 20, 38, 49, 128, 148, 166, 167, 295, 310, 354, 355, 365

Mexikóváros: 128, 166

Mexikói-öböl: 112, 273

Mezeny: 70

Mezopotámia: 47

Mezőség: 166

Miami: 273, 370

Middleburg: 165

Mikené: 234

Mikeno-hegy: 109

Milis: 169

Minas-Geraes: 91

Mindouli: 46, 137

Minghi-tau → Elbrusz

Mirut: 84

Mississippi állam: 135

Mississippi-folyó: 54

Missouri: 54

Misterbianco: 243

Misurata: 278

Mitrovica: 233

Mizpah: 58

Mkinvari → Kazbek

Mobaye (város): 9

Mobaye vízesés: 9

Mocha-sziget: 126

Mohandmarg: 242

Mohave-sivatag: 88

Moho-folyó: 227

Moissac: 129

Mokka: 37

Molukkák: 126, 167, 314

Monaco: 118, 270, 287

Monastir vilajet: 3

Mongólia: 70, 81, 227

Montserrat: 301

Mont-Blanc: 140, 166

Montagnes des Maures: 169

Monte Albo: 169

Monte Arci: 169

Monte Cardiga: 169

Monte Corrosi: 169

Monte Igueldo: 69

Monte Isana: 298

Monte Maggiore: 289

Monte Rosso: 243

Monte Urgull: 69

Monte Urtigu: 169

Monteponi: 169

Montevideo: 166, 320, 330, 355

Monti Dei 7 Fratelli: 169

Monti del Gennargentu: 169

Monti di Limbara: 169

Montiferru: 169

Montreal: 356

Mortier-öböl: 307

Mosquito-part: 167

Mosselpu: 286

Moszkva: 279, 345

Moto: 9, 19

Mozambique: 165

Möhringen: 61

Möris-tó: 235

Mudanya: 348

Mugla: 348

Mukden: 116

Muraköz: 166

Muravera: 169

Murman-partok: 151

Musszalla-csúcs: 124

Muszkat: 342

Musztágh → Csimborasszo

München: 98, 132, 378

Münster-völgy: 216

Mürren: 216

N

Nablus: 85

Nadibira missziós állomás: 6

Nagy Jégperem: 262, 285

Nagy-Britannia: 20, 26, 118, 122, 165, 268, 297, 354, 358, 370, 372, 374, 377 → *lásd még: Anglia*

Nagy-csatorna (Kína): 121

Nagy-medence: 215, 273

Nagy-Medve-tó: 240

Nagy-Sóstó: 273

Nagykanizsa: 166

Nagyküüllő: 261

Nagyszalonta: 333

Nagyvárad: 333

Nairobi: 9

Nanchang: 166

Nandule: 260

Nanga Parbat: 242

Nanking: 101, 116, 170

Nansen-hegység: 74

Nantes: 362

Napo: 44

Nápoly: 86, 166, 169

Naskaupi River: 160

Natal: 165, 257

Názáreth: 85

Nebida: 169

Nebraska: 273

Nemea: 234

Németalföld: 26, 38

Németország: 1, 3, 24, 26, 38, 98, 118, 122, 132, 154, 169, 268, 269, 354, 370, 371, 372, 374, 377

Nepál: 267

Neuchow: 73

Neusiedlersee: 166

Nevada állam: 49, 144

New Orleans: 370

New York: 55, 64, 74, 107, 108, 112, 157, 166, 167, 262, 285, 320, 355, 356, 378

New York állam: 271

New-Edinburgh: 167
New-St. Andrews: 167
New-South-Wales állam: 141, 215
Ngami-tó: 361
Niagara-vízesés: 40
Niangara: 9
Nicaragua: 148, 167
Nicaragua-földszoros: 167
Nicaragua-tó: 167
Nicolosi: 243
Nigde: 92
Nigde-Szu: 92
Niger-folyó: 45, 166, 260, 291
Nigeria: 8, 45
Nílus: 9, 10, 33, 45, 49, 88, 90, 127, 128, 166, 215, 235
Nipischkisch-tó: 160
Nis: 233
Nisápur: 366
Noga: 70

Norvégia: 26, 38, 74, 118, 121, 262, 264, 268, 276, 285, 288, 330, 341, 352, 358, 370, 376

Novaja Zemlja: 32, 171, 308

Novoszibirszk: 111, 345

Nubia: 88

Nul Kul: 67

Nuorese: 169

Nuoro: 169

Nurra: 169

Nusaybin: 233

Nürnberg: 98

Nyikolajevszk: 279

Nyírábrány: 1

Nyírbátor: 1

Nyíregyháza: 1

Nyírlugos: 1

Nyírség: 1, 166

Nyizsnij-Novgorod: 166

Nyugat-Afrika: 165

Nyugat-Ausztrália állam: 141

Nyugat-Tibet: 67

O

Ob: 274

Oberalp-hágó: 216

Obszár: 92

Óceánia: 26

Odera: 362

Odessza: 279

Ogliastra: 169

Ohio állam: 54, 279

Ohotszki-tenger: 70

Okavango: 361

Oláhfalu: 261

Olaszország: 3, 10, 26, 38, 118, 122, 166,
169, 216, 268, 278, 280, 289, 297, 370, 377
→ *lásd még: Itália*

Oliena-folyó: 169

Olt-folyó: 261

Olympia: 234

Olympus: 124

Ománi-félsziget: 342

Omszk: 279

Omuramba: 361

Onilaky folyó: 11

Ophir: 58

Oran (Dél–Amerika): 149

Oran (Algéria): 87

Oran tartomány: 153

Orange-folyó: 165

Oranje: 165

Oregon: 296

Oregoni-medence: 273

Orenburg: 279

Orient-vidék: 44

Orinoco folyó: 95

Orizaba-vulkán: 128

Orlèans: 362

Orontesz-föld: 85

Oroszhegy: 261

Oroszlán-hegy: 170

Oroszország: 20, 26, 70, 111, 131, 168, 238, 268,
295, 297, 345, 365, 374, 380 → *lásd még:*
Szovjetunió

Orta-Köj: 92

Ortobene: 169

Osló: 74, 341, 370

Osló-fjord: 370

Ossokmanuan-tó: 160

Otavi-hegyek: 361

Otumpaba: 293

Ouellè-folyó: 9

Ovambo: 361

Oxus-völgy: 351

Ö

Örményország: 153

P

Pachitea-folyó: 95

Padam: 67

Palambo-zátony: 9

Palesztína: 38, 85

Palos: 167

Pamír: 166, 351

Panama (város): 167	Philae-sziget: 33
Panama-csatorna: 48, 49, 167, 273, 281, 380	Phuktal: 67
Panama-öböl: 167	Pico de Teyde-vulkán: 298
Panamai-földszoros: 167, 281	Piessur: 216
Panda: 19	Pilcomayo-folyó: 293
Pandzsáb: 230, 242, 299	Pinega: 140
Pantelleria: 169	Pir Pancsál-hegység: 242
Para: 4, 215	Pirenéi-félsziget → Pireneusi-félsziget
Paraguay: 293, 354	Pireneusi-félsziget: 126, 301
Paraguay-folyó: 95, 149, 293, 320	Pireneusok: 114, 301, 362
Parana-folyó: 95, 320, 370	Pirin-hegység: 124
Párizs: 56, 76, 87, 91, 122, 166, 362, 378	Pisa: 42, 169
Parkacse: 67	Pisino: 289
Parry-szigetek: 309	Piz Languard: 244
Paterno: 243	Piz Morteratsch: 244
Pécs: 166	Piz Padella: 216
Pecsora-folyó: 238, 362	Piz Palu: 244,
Peking: 73, 107, 121	Piz Rosetsh: 244
Peloponnészoszi-félsziget: 169, 234	Plattensee: 166
Pennsylvania: 262	Pleisztosz-folyó: 234
Penszi La: 67	Plessur-völgye: 216
Peru: 44, 88, 117, 126, 149, 167, 296, 354, 355, 365	Plovdiv: 233
Perzsa-öböl: 47, 233, 342, 366	Plymouth: 126
Perzsia: 37, 52, 84, 342, 366	Pó-síkság: 86
Pesavar: 47	Point Barrow: 240
Pétervár: 51	Point Noire: 137
Petsamo: 288	Pointe-Noize: 46
Petsamo-fjord: 288	Pojang tó: 121
Petsenga → Petsamo	Pola: 289
Philadelphia: 247	Polheim: 262

Polinédia: 166
Pompei: 57, 86
Pondichèry: 215
Ponteglias-völgy: 216
Pontresina: 216, 244
Pontusz-hegység: 233
Poona: 67
Popocatepetl: 128
Port Nelson: 368
Port Desire: 126
Port-Said: 10
Portugália: 26, 38, 118, 126
Poschiavo-völgy: 216, 244
Potosi: 149
Pozanti: 233
Pozen: 98

Pozsony: 166
Prätigau-völgy: 216
Pré Saint-Didier: 140
Pressburg → Pozsony
Pretoria: 165
Prince Rupert: 48
Prithvi Rádsa: 84
Puerto Bello: 167
Puerto Bolivar: 117
Puerto Escoces: 167
Puerto Esperanza: 14
Puerto Rico: 167
Puno: 149
Punta Arenas: 150, 330
Punta di Serpeddi: 169
Putumays: 44

Q

Qagadugu: 260
Quaqui: 149
Quarnero-öböl: 289
Quebec: 166

Quèbec tartomány: 15
Queensland állam: 141
Quieto-folyó: 289
Quitó: 117, 215

R

Raab: 166
Rábaköz: 166
Race-fok: 307, 378
Radzsputana: 84

Raetikon: 216
Rájj: 366
Rajna: 10, 61, 216, 286, 362
Ramallah: 85

Rambach-folyó: 216

Randazzo: 243

Randfontein: 165

Rangoon: 121

Rávalpindi: 242

Ravi-folyó: 299

Raz-fok: 126

Redjaf: 9

Redzat: 9

Reichenau: 216

Reno: 107

Résoné-folyó: 22

Rest: 342, 366

Retyezát: 121, 124

Reval → Tallin

Rhodesia: 20, 161, 165, 257

Rhodope-hegység: 124

Rhône: 122, 129, 349

Rila-hegység: 124

Rinks Isbrae: 245

Rio Bamba: 44

Rio Chagres: 167

Rio de Janeiro: 126, 149, 166, 330

Rio Grande: 39

Rio Padrogiano: 169

Riv Insalle: 169

Riviera: 166

Roanne: 362

Rochefort: 63

Rockefeller-hegyek: 262

Rocky Mountains: 273

Rodels Realta :216

Róma: 84, 121, 122, 166, 169, 214, 291

Románia: 26, 38, 297

Rosandra-völgy: 289

Rosegg-völgy: 216

Rosevinge-öböl: 304

Ross-sziget: 229

Ross-tenger: 74

Rotterdam: 337, 369, 380

Rovaniemi: 288

Rovigno: 289

Rouyn: 15

Rozsnyó: 1

Rummel-folyó: 231

Rügen: 371

S

S. Antioco: 169

S. Elia-fok: 169

S. Pietro: 169

Sa-Te-Ma örvény: 9

Sabaria → Szombathely

Sacramento-folyó: 273

Safien-völgy: 216

Salambriae: 92

Salamon-szigetek: 14	Sardara: 169
Salisbury: 54	Sardegna → Szardínia
Salmijärvi-tó: 288	Sárga-folyó → Hoang-Ho
Salton-tó: 49	Sárga-tenger → Hoang-Hai
Salzburg: 378	Sargasso-tenger: 359
Samaden: 216	Sari-folyó: 166
Samaria: 85	Sarkad: 333
Sambu: 257	Sárköz: 166
Samsun: 233	Sarogasso-tó: 167
San Francisco: 73, 166, 282, 285, 370	Saron: 85
San Giovanni di Medua: 3	Sárospatak: 313
San Juan-folyó: 167	Sárrét: 166
San Juan Teotihuacan: 128	Sarvida: 127
San Salvador: 50, 167	Saskatchewan: 368
San Sebastian: 69, 71	Sassari: 169
Sanga: 260	Sassir-hágó: 318
Sanghai: 17, 73, 121, 166, 227	Saumur: 362
Sanku: 67	Scharl-völgy: 216
Sanluri: 169	Scharnhörn: 324
Santa Clara-sziget: 69	Schera-hegy: 216
Santa Cruz: 149	Schneeberg: 169
Santa Cruz de Tenerife: 298	Schwarzwald → Fekete-erdő
Santa Maria del Antigua: 167	Scoresbysund: 304, 312, 379
Santi Quaranta: 3	Seattle: 356
Santiago: 295	Seeland: 66
Sao Paolo: 149, 355	Segnes-völgy: 216
Saône-folyó: 122	Segre-folyó: 301
Sar-Dag: 124	Segura-folyó: 237
Sarabus: 169	Selenica: 3
Sarcidano: 169	Sella-csoport: 169

Senegal-folyó: 8, 46	Spanyolország: 8, 12, 20, 26, 38, 69, 71, 91, 118, 122, 126, 167, 169, 214, 237, 249, 263, 264, 268, 301
Seni: 169	Spencer-öböl: 138
Senszi tartomány: 139	Spezia: 166
Septimer-hágó: 216	Spitzbergák: 35, 130, 151, 229, 282, 327, 341
Serucci: 169	Splügen-hágó: 216
Sevilla: 71, 214, 263	Spöl-patak: 216
Sidney: 378	Springs: 165
Siena: 42	St. Kilda-szigetcsoport: 305
Siera de Teno: 298	St. Nazaire: 362
Sierra de Montseny: 301	St.-Moritz: 216, 244
Sierra Leone: 165	Stanleyville: 9
Sierra Morena: 263	Staten-szigetek: 162
Sierra Nevada: 273	Stefansson-szoros: 75
Sikasso: 260	Stockholm: 78, 81, 121
Siliqua: 169	Stonehenge: 54
Sils Maria: 216	Stralsund: 371
Silvretta-hegység: 216	Strassburg: 56, 98, 166
Simeto: 243	Strela-hágó: 216
Sinai-hegy: 88	Stubachtal: 99
Siráz: 342, 366	Stuhlweissenburg: 166
Sivas: 233	Sturren: 123
Skandináv-félsziget: 66, 264, 341, 352	Stuttgart: 98, 99
Skócia: 305	Sucre: 149
Skumbi-folyó: 350	Sugó-patak: 261
Snegamook-tó: 160	Sulcis: 169
Soma: 233	Sund: 66
Sorgono: 169	Suomi → Finnország
Sorrento: 86	Surachani: 52
Southampton: 344	Suriname: 7
Soverchio-folyó: 42	

Suwaik: 159, 254	Szent Bernát-hágó: 140
Svájc: 26, 38, 114, 121, 122, 166, 216, 264, 374	Szent Ilona-sziget: 126
Svanvik: 288	Szent Lőrinc-folyó: 307
Svédország: 26, 38, 40, 118, 162, 264, 268, 371	Szent Mihály- öböl → Panama-öböl
Swazi-föld: 165	Szepeshely: 168
Szabolcs vármegye: 1	Szerbia: 233 → <i>lásd még: Jugoszlávia</i>
Szahalin: 279	Szerémség: 166
Szahara: 10, 45, 88, 152, 153, 215, 231, 248, 249, 298, 339	Sziacszen-gleccser: 318
Szakár-hegység: 124	Sziám: 166
Szalamisz: 332	Sziámi-öböl: 311
Szaloniki: 233, 297	Szibéria: 70, 88, 111, 151, 171, 215, 264, 268, 274, 325, 327, 345, 352
Szalvin-völgy: 306	Szicília: 10, 121, 166, 169, 243
Szamarkand: 84, 279, 345	Szigliget: 121
Szamoá-szigetek: 103	Szikkim: 121, 267
Szamos: 333	Szilan → Ceylon
Szamoshát: 166	Szimla: 67, 242
Számszun: 348	Szind-folyó: 67, 242
Szankalon: 127	Szingapúr: 113, 166, 215
Szanszpo-folyó: 67	Szinop: 348
Szántód: 370	Szir-Darja: 88
Szardínia: 166, 169, 301	Szíria: 47, 85, 153, 364, 373
Szarkakő: 261	Szkutari: 3
Szeged: 166, 333	Szkutari vilajet: 3
Székelyföld: 166	Szmirna → Izmir
Székelyudvarhely: 261	Szófia: 124, 233
Szeldsikovo: 340	Szomália: 321
Szemipalatyinszk: 111, 345	Szombathely: 166
Szenegál: 8	Szónamarg: 67, 242
	Szováta: 261

Szovjetunió: 140, 142, 279 → *lásd még: Oroszország*

Szredna-Gora: 124, 340

Szrinagar: 67, 242, 303

Sztálingrád: 279

Sztrاندزsa-hegység: 124

Szubathu: 67

Szudán: 22, 45, 46, 166

Szuez: 10, 100

Szuezi-csatorna: 76, 165, 167, 380

Szultánábád: 366

Szumátra: 43, 68, 241, 292, 314, 329

Szunda-szigetek: 68, 292

Szuru-folyó: 67

Szuru-völgy: 67

T

Tabarca: 169

Tabiáskő: 261

Tacoronte: 298

Tajo-folyó: 362

Takht-i-Szulejmán: 242

Taklamakán-sivatag: 215, 272, 303

Talíz-hegység: 342

Tallin: 166

Tamina-völgy: 216

Tanganyika: 165

Tanger: 249

Tanta: 127

Tarasp: 216

Tarim-medence: 272

Tarn-folyó: 129

Tartu: 166

Tarya: 149

Tas-Bunár: 92

Taskent: 111, 279, 345

Tasmánia: 60, 141, 166

Tass: 1

Tátra: 166

Taurus-hegység: 92, 166, 233, 348

Tavolara-sziget: 169

Távolkelet: 266

Taxhereau: 15

Tebríz: 342, 366

Teherán: 342, 366

Tehuantepec-i-földszoros: 167

Tel Aviv: 85

Telescope Range: 215

Temo-folyó: 169

Tenerife: 298

Tenke: 319

Tennessee: 273

Tenuchtitlan: 128

Terranova: 169

Terranovai-öböl: 169

Terschilling-sziget: 286
Terzigno: 31
Tetè: 257
Texas: 273
Texcoco-tó: 128
Texel-sziget: 286
Texila: 242
Théba: 235
Thebae: 234
Tholen-sziget: 286
Thrákia: 124, 256
Thüringiai erdő: 1
Tiberias: 85
Tibet: 67, 121, 242, 267
Tibeti-magasföld: 272
Tien-San: 81
Tierra del Fuego-sziget: 162
Tiflisz: 233
Tigris: 233, 373
Tihany: 370
Timbuktu: 152
Timgad: 87, 231
Timka-folyó: 70
Timor: 314
Tin-Ce-Kuan: 121
Tirana: 3
Tirnovo: 233
Tirol: 216
Tirso-folyó: 169
Tirso-völgy: 169

Tissza: 67
Tisza: 41, 166, 333, 362
Tiszadob: 41
Tiszántúl: 166
Titicaca-tó: 149
Tjiboda: 43
Tjiseukeut-folyó: 232
Tlaxcala állam: 128
Toba-tó: 292
Togo: 8, 260
Tolvajos-patak: 261
Tonking: 46, 56
Tonson-gleccser: 267
Tonson-hágó: 267
Topavica-patak: 124
Torinó: 166
Tornquis: 169
Tornyospálca: 1
Torre del Greco: 31
Torrens-tó: 138
Torsukatak: 245
Toszkána: 42, 169
Tougourt: 231
Tours: 362
Törökország: 3, 26, 37, 233, 256, 297, 317, 342, 348
Trabzon: 348
Transjordánia: 153
Transvaal: 20, 165, 257
Trexenta: 169
Trieszt: 121

Trieszti-öböl: 289
Trinidad: 167
Tripolis: 5, 13, 215, 249, 373
Tripolitánia: 278, 280
Trischen: 324
Tromsdal: 264
Tromsö: 264, 327, 341
Trondhjem: 341
Tsirikihiva-folyó: 11
Tsushima: 166
Tszang Po → Brahmaputra
Tun-Huang: 121
Tundza-folyó: 340

Tundza-völgy: 124
Tuniz: 10, 231, 249, 316
Turán: 88
Turáni-alföld: 168
Turgán → Turuchánszk
Turhal: 233
Turin → Torinó
Turkesztán: 111, 303, 345
Turuchánszk: 70
Tuttlingen: 61
Tűzföld: 150, 167, 330
Tverspin-folyó: 160
Tyrins: 234

U

Ubangi-folyó: 9
Ucayali-folyó: 44
Udaipur: 242
Uganda: 109, 260
Új Szibériai-szigetek: 131
Új-Foundland: 48, 166, 307, 378
Új-Granada → Kolumbia
Új-Guinea: 72, 166, 322
Új-Zéland: 38, 166, 246, 262, 330
Újmexikói-sivatag: 215
Ukrajna: 345
Ulu-Kisla: 92
Umanakföld: 106, 245
Umanakhegy: 106, 245

Umba La hágó: 67
Umbra-völgy: 318
Unio-szoros: 240
Unknown River: 160
Unteraar-gleccser: 121
Ural: 70
Ural-folyó: 362
Urga: 81
Urksziget: 286
Ursz-hoh → Kazbek
Uruguay: 38, 166, 354, 355
Urumea-folyó: 69
USA → Amerikai Egyesült Államok
Utah: 144

Ü

Ücs-Kapulu-Dagh: 92

Üszkü: 233

V

Vaal-folyó: 165

Velence: 166, 289

Vác: 66

Venezuela: 7, 320, 354, 355, 365

Vadső: 341

Veracruz: 128

Vakhan-folyó: 351

Verchnye-Viljujszk: 70

Val Aosta: 140

Verhojanszk: 215

Val del Fain: 216

Vezúv: 31, 86

Val Fex: 216

Via Mala: 216

Val Suvretta: 216

Viborg → Viipuri

Val Tuoi: 216

Victoria állam: 141

Valdivia: 247

Victoria-sziget: 240

Valencia: 301

Victoria-tó: 260

Valley River: 160

Vienne-folyó: 362

Valona: 3

Vigo-öböl: 327

Valparaiso: 126, 295

Vihar-fok → Jóreménység-foka

Vals-völgy: 216

Viipuri: 166

Vancouver: 48

Viktória-folyó: 9

Varanger-fjord: 341, 352

Villa Montes: 149

Vardar-völgy: 297

Village Deep: 165

Vargyas-patak: 261

Villagrande: 169

Varság: 261

Vindobona: 166

Varsó: 166

Vineta: 123

Vatikán: 335

Viren-Sehir: 92

Vazerol: 216

Virgin-fok: 126

Vej-Haj-Vej: 113

Viscayai-öböl: 69

Visore-vulkán: 109
Visztula: 362
Vitosa: 124
Vlagyivosztok: 279
Vlieland: 286
Volga: 140, 166, 238, 362

Volosca: 289
Volta-folyó: 260
Vörös-tenger: 10, 215
Vraca: 259, 340
Vracai-patak: 259
Vulár-tó: 242

W

Wadden-tenger: 286
Wadi Halfa: 215
Wadi Sarab: 159
Waialeale-vulkán: 215
Waitzen: 166
Walcheren-sziget: 123
Walpole-sziget: 328
Wankie: 257
Wasatch-hegység: 273
Washington: 49, 262, 296
Weddell-tenger: 74, 330

Weddelsee: 65
Weiss-See: 99
Wendigstadt: 123
Wieringen-sziget: 286
Willemstadt: 7
Willochra Creek-folyó: 138
Windhuk: 315
Winnipeg: 48, 368
Witwatersrand: 165
Wrangel-sziget: 151
Württemberg állam: 61

Y

Ya-sziget: 9
Yacuyba: 149
Yakoma:
Yerköy: 233

Yildiz: 23
Yokohama: 166
Yünnan: 306

Z

Zagyva-folyó: 166

Zangla: 67

Zanszkár: 67, 242

Zanszkár-folyó: 6

Zerne: 216

Zgori Grad: 259

Zibevcse: 233

Zigana-hágó: 348

Zile: 233

Zimbabwe: 291

Zimony: 233

Zingai-zátony: 9

Zipangu → Japán

Zodzsi-folyó: 67

Zodzsi La-hágó: 67, 242

Zodzsi-völgy: 67

Zor-Kul-tó: 351

Zöld-Kígyók-völgye: 89

Zöldfoki-szigetek: 298

Zugspitze: 132

Zuider Zee: 286

Zuoz: 216

Zurig: 286

Tárgymutató

A

- Abd-El Kader: 87
- Abderrhaman, I.: 263
- Abdul Hamid: 233
- Adams: 70
- afridiek: 47
- aguarunák: 44 → *lásd még: indiánok*
- cahuapunák: 44
- cayapák: 44
- yeberók: 4
- Air Ministry: 152
- Akeley, Carl: 109
- Al Gebr: 263
- Albán Nemzeti Bank: 3
- Albert, I. monacoi fejedelem: 287
- Albert Nemzeti Park: 109
- Albuquerque, Alfonso: 342
- Alessandrini: 93, 229
- Algemeene Vereeniging voor
Bloembollencultuur: 123
- algonkinok: 2 → *lásd még: indiánok*
- Altamos király: 84
- amarák: 88 → *lásd még: indiánok*
- Amenemhat fáraó: 235
- Amerikai Földrajzi Társaság: 65, 95, 162,
320
- Amerikai Természettudományi Múzeum: 320
- American Maritime Canal Company: 167
- American Museum of Natural History: 109
- amiensi béke: 165
- Amundsen, Roald: 74, 93, 166, 215, 262, 285, 330,
341
- Andeer, Justus: 216
- Andersen: 66
- Andrée, Salamon August: 327, 341
- Angliersi Hydraulikus Üzem: 15
- animizmus: 2
- Anthimas: 169
- Antonius Pius: 122
- apacheok: 2 → *lásd még: indiánok*
- arabok: 127
- arany: 19, 20, 48, 145, 165, 227, 257, 269, 331, 366
- arapahoek: 2 → *lásd még: indiánok*
- Archeological Department of India: 67
- Arduino: 229
- Ariman: 52
- Armstrong, Edward: 108
- Arnaud, Morand: 16
- Arrhenius, Svante: 269
- Artaxerxes: 92
- Asia Major: 166,
- Asoka: 84
- Augustus: 216, 301, 348

Ault, I. P.: 103

Aurangzeb: 84

Ausztriai Anna: 362

aztékok: 128

azulejos: 214

B

Baber: 84

Baffin, William: 342

Baktay Ervin: 348

baktérium: 32

Balaton-bizottság: 121

Balboa, Vasco Nuñez de: 167

Balchen, Bernt: 262

Bálint Gábor: 121

Balogh Ernő, dr.: 168

Balogh Károly: 1

bantuk: 134, 161, 294

barbaricik: 169

Barcsay Ábrahám: 352

Barjot: 35

Barton, Otis: 359

Baschin: 98

Basilus: 92

baskírok: 88

Bastidas, Rodrigo de: 167

Bates: 43

Batignollesi Építkezési Szövetség: 46

Bátky Zsigmond dr.: 168

batták: 22

bautaharak: 159

Beaconsfield: 76

Beccari: 43

Bécsi Képes Krónika: 168

becsuánák: 165

beduinok: 85

Beebe, William: 359

Behounek tanár: 93, 229

Béla, IV.: 168

Belizár: 289

Bell, Miss: 92

Bélteki Károly: 1

Bengáli Ázsiai Társaság: 67

Benister: 167

Benoni: 331

Benyovszky Móric: 166

Ber: 70

berberek: 166

Bernhard, H.: 114

Bertini, Domenico: 42

Bertram, Thomas: 159

betegségek:

álomkór: 260

lepra: 56

sárgaláz: 8

skorbut: 30
Beyerink: 286
Bingham, C.: 109
Bíró Lajos: 166
Bistolfi: 216
Bizet: 214
Bjare: 375
Bleriot: 107, 285
Bód Csosz → buddhizmus
Bonaparte, Louis Napoleon → Napóleon
bora: 289
Botev, Hriszto: 259, 340
Boucherot: 35
Boulder-gát: 49

Bowman: 65
Bögholm: 248
braminok: 68
Brand, Sir John: 165
Brazza, Savorgan de: 46
Brehm, Alfred: 264
Broadmann, Russel: 378
Buch, Leopold v.: 288
buddhisták: 67, 84, 143
buddhizmus: 230
búrok: 165
busmanok: 88, 361
Byrd, Richard Evelyn: 74, 110, 262, 285, 320

C

caballero: 214
Caboto, Giovanni: 167
Caboto, Sebastian: 167
Calloway, John: 126
campák: 44 → *lásd még: indiánok*
cashibók: 44
catangók: 44
pangoák: 4
Campell, Ulrich: 216
Cano, Sebastiano del: 167
Capitania del Puerto (Sevilla): 214
Caracalla: 122
Caratti: 229

Carnegie Institut: 109
Carretto, Ilaria del: 42
Cartier, Jacques: 167
Caton-Thompson: 161
Cavendish: 126
Cazas, Las: 50
Ceccioni: 93, 229
Celis, Miguel Rubin de: 293
Central America Transit Company: 167
Cervantes: 87
changok: 296 → *lásd még: indiánok*
Chao kínai térképész: 139
Chardin Patar, Teilhard de: 156

chibchak: 167

Chinainstitut: 166

chippewak: 328 → *lásd még: indiánok*

Cholnoky Jenő: 74, 261, 333

Cicero: 169

ciklon: 300

Cinq-Mars Henri: 122

Ciocca: 229

Cipolla, Arnaldo: 68

Civitali, Matteo: 42

Claude: 35

Claudius: 122

Clayton-Bulwer: 167

comancheok: 2 → *lásd még: indiánok*

The Company of Scotland Trading to Africa and the Indies: 167

Core, Paul: 2

Cortez, Fernando: 128, 167, 214

Crocco tábornok: 93

crowok: 2 → *lásd még: indiánok*

Csaba királyfi: 168

csabaír: 168

Csaka, zulu vezér: 165

Csetevájó, zulu vezér: 165

Csiang-Kai-Csek: 101

Csizik Andor: 123,

Csohanok: 84

csukcsok: 79

Curle, A. T.: 147

Cyrus: 92, 342

D

dakoták: 2, 88 → *lásd még: indiánok*

Dagnaux kapitány: 9

dahomek: 134

Dainelli, Giotto: 318,

Dán Meteorológiai Intézet: 151

Danholz, J. J.: 225

Dario, Ruben: 365

Déchy Mór: 166

Deledda, Grazia: 169

Deniker, J.: 2

denovista szekta: 124

Deutsche Akademie: 166

Deutsch-Ostasiatischer Klub: 166

Diaz, Bartolomeo: 165

Diggelen, van: 286

Diószegi Mihály: 1

Divald Kornél: 168

dohány: 214

Dom Enrique → Tengerész Henrik

Dombville-Fife: 43

dravidák: 230

Drescher: 375

Duka Tivadar: 67

Durban, Sir Benjamin: 165

Dzsahan, Dzsahangir felesége: 84

Dzsahan Sah: 84, 299

Dzsahangir császár: 84, 299

dzsainizmus: 230

Dzsalan Sah: 84

Dzsehángir nagymogul: 242, 299

Dzsingisz khán: 84, 88

E

echolotmérés: 106

Eckener: 262

Eddington: 94

éhínség: 222

Eickstedt, dr.: 97, 155

Ekai Kavagucsi: 230

Ellsworth: 285

Endre, III.: 168

enkauszitikus eljárás: 57

Enrico, Francisco de: 167

Erasmus, Rotterdami: 123

Erdélyi József: 1

Erdélyi Múzeum Egylet: 168

erdőírtás: 39

eszkimók: 59, 79, 166, 240, 275, 304

Eugénia francia császárné :76

F

Faddegon: 286

Farkas Géza dr.: 44

Faten khán: 84

Federzoni, gyarmatügyi miniszter: 280

Fekesházi József: 1

felláhok: 85, 127

Felsőkatangai Ércikitermelő Társaság: 19

Ferdinánd, spanyol uralkodó: 71, 87, 167, 301

Ferenc, I.: 122, 362

Ferenc, II.: 362

Ferenc József, I.: 3, 167

Ferenczi Imre: 268

fetisizmus: 44, 294

Feuerborn: 292

Firosz Sah: 84

francia forradalom: 122

Francia Geológiai Társaság: 252

Francia Meteorológiai Intézet: 129

Francis, Rennell Rood: 152

Frobenius, Leo: 225

Fülöp, II.: 126, 167

Fülöp, V.: 301

G

gallok: 216

Gandhi: 136

Garibaldi: 169

Gast, Alexandre: 9

gauchok: 88

Géomines: 19

Georgi, dr.: 245, 312

Gerard, dr.: 67

Gergan tiszteletes: 67

Germanicus: 122

Gerster Béla: 172

Giesenhagen: 43

gleccsermalom: 216

Gobind Szingh: 299

Goddard tanár: 36

Goebel, Karl Ritter von: 43

Goethe: 243

Gomora: 167

Goos, Pieter: 347

Gori, Mohamed: 84

Goubi, Achmed: 231

Gould, geológus: 74, 262

Gömöri Oszkár: 44

Granville, lord: 167

Gravot, dr.: 260

Gregor: 92

Grimmils: 2

Groves, P. R. C. tábornok: 100

Guilband: 285

Guinigi család: 42

Guinigi, Paolo: 42

Gurdezi: 168

gyapot: 12

gyémánt: 19, 91, 165, 331, 347

H

Haakon király: 285

Haardt, M. Georges-Marie: 9

Hadrianus: 122, 332

Hahn, német író: 264

Hals, Frans: 123

Hamberger, német tudós: 225

Hamburg Amerika Linie: 157

Han-dinasztia: 73

Hansen, Olaf: 327

hanusak: 134

Hanway angol utazó: 52	Holland Királyi Meteorológiai Intézet: 104
Har Gobind Rai: 299	Holub: 166
harasik: 159	Homburger R.: 134
Harold, dr.: 109	Homérosz: 243, 332
Harper, Edward: 73,	Hoover, USA elnök: 262
Havell, angol műtörténész: 230	hopik: 89 → <i>lásd még: indiánok</i>
Hayes elnök: 167	Horatius: 169
Hedin, Sven: 67, 81	Horn, Gunnar: 327
Hellmann, G. német meteorológus: 215	hóró: 259
Henrik, II.: 362	hottentották: 88
Henrik, IV.: 122	Hovell, A. Brazier: 23
Henrik, VIII.: 167	Huang, H. T. kínai térképész: 139
d'Herbois, Collt: 122	Hudson-vasút: 48
Hermann, Soergel: 30	Hudson-Bay Társaság: 160, 240, 368
Herodotos: 88, 169	huerta-gazdálkodás: 237
Herostrates: 92	hugenották: 165
Hesse, R. :148	huitotók: 44 → <i>lásd még: indiánok</i>
hinduizmus: 230, 323	Huitzilopochtli: 128
Hiram király: 58	Humajun: 84
Hodgson: 95	Humason, dr. Milton: 146
Hoel norvég professzor: 93	Humboldt, Alexander von: 121, 167, 298
Holland Geológiai Társaság: 104	Hussein algeri dey: 87

I

Ibarra, Francisco de: 293	indiánok: 14, 34, 43, 44, 54, 88, 128, 166, 167, 264, 296, 365
Ibero-Amerikai Kiállítás: 71	indo-szaracén stílus: 84
Ides, Isbrand: 70	inkák: 167
igazságszolgáltatás: 6, 73	Institut Française de l'Anthropologie: 134
Iljasevits sarkkutató: 105	

inuitok → eszkimók

Ipolyi Arnold: 168

irokézek: 2 → *lásd még: indiánok*

Irvine: 267

Ise Namgjal: 67

iszlám: 47, 291, 366

Izabella, spanyol uralkodó: 71, 301

izraeliták: 47

J

Jacottet: 225

Jacquard: 122

jahganok: 44 → *lásd még: indiánok*

Jakab, Opos fia: 217

János, I. portugál király: 165

János, II. portugál király: 165, 167

Japaninstitut: 166

Jeanselm professzor: 56

Jenatsch, Jürg: 216

Jeremias próféta: 58

Jerkes, R. M. professzor: 109

jivarok: 44 → *lásd még: indiánok*

Johnstone: 165

Jørgensen, dán író: 66

jukagirok: 79

Julius Caesar: 216

June, Harold: 262

K

Kaap német kutató: 95

kabilok: 88

kacsinok: 121

Kadmos király: 234

kafferek: 165

Kair-Ed Din Barbarossa: 87

kakukkfű: 168

Kálidásza: 230

Kaliforniai Egyetem: 27, 30, 58

kalmükök: 88

Kambiesz: 235

kamcsadálók: 79

kámfor: 21

kannibálok: 44, 72

Kanravák: 84

karacsájok: 166

karibok: 167

Károly, V.: 87, 167, 214, 263, 362

Károly, VIII.: 122, 362

katalánok: 301

Kaufmann, Angelika: 216

kávész: 37

Kazár József: 1	kobalt: 19
kazárok: 168	Koch, Lauge: 379
Kean: 168	kokain: 24, 44
Kegyetlen Péter: 214	Kolumbusz Kristóf: 50, 71, 167, 214
kelták: 216	Konsztantinosz: 122
Kemál-ud-Din: 242	Koppenburg :286
Kemál pasa: 256	korjások: 79
Keresztély, IV.: 353	Kossuth Lajos: 348
Khajjám, Háfiz: 242	kozákok: 88
Khajjám, Omár: 242, 366	Kőrösi Csoma Sándor: 67, 121, 242, 348
Kildzsi-dinasztia: 84	kövületek: 27
Kínai Központi Hivatal: 139	Kreitner Gusztáv: 121
Kipling, Rudyard: 299	krokodilbőrpar: 11
kirgizek: 168	Krueger: 375
Kiss Lajos: 1	Krum kán: 340
Kitchener: 165	Kujala, dr.: 288
Klaus, Jakab: 126	Kunga Csozlegs, láma: 67

L

La Cosa: 167	Latham Művek: 9
Lackner Lajos: 313	layugák: 2 → <i>lásd még: indiánok</i>
Lago: 229	Leningrádi Geofizikai Intézet: 32
Lajos, XI.: 122, 362	Leningrádi Tudományos Akadémia: 345
Lajos, XII.: 362	Leslie, kutató: 160
Lajos, XIII.: 122	Lesseps, Ferdinand de: 76, 167
Lajos, XIV.: 122	Levszki, Vaszil: 340
lámaizmus: 67	Liechtenstein: 88
Lang-dinasztia: 73	Lim Hok Sziang: 232
lappok: 264, 341, 352	Lipcsei Néprajzi Kutató Intézet: 97

Lo-Tung-Pe: 73	Loyola Ignác: 301
Lóczy Lajos: 121, 330	Lun-Jo császár: 170
Lod-dinasztia: 84	Lundberg, repülő: 93
Loewe, dr.: 245, 312	Lützow-Holm: 74
Longstaff, T. G.: 80	Lyantev marsall: 9
Low, A. P. kanadai geológus: 160	Lydekker, Wallace: 148
louyik: 225 → <i>lásd még: négerek</i>	

M

Maalstrom: 126	mandok: 134
MacDonald, angol miniszterelnök: 133	Mandzsú-dinasztia: 73
MacLever, R. dr.: 161	Manen, Van: 67
Madarassy László: 1	maorik: 246
Magelhaes, Fernao de: 167	marabutik: 5
Maginot: 46	Mariano: 93, 229
mágneses deklináció: 98	Marshal, Sir John: 67
Mágocsy-Dietz Sándor: 1	Martius: 43
Maguna, Bartolome Francisco de: 293	Marx, Karl: 295
Magyar Földrajzi Társaság: 121, 166, 330	maszhonák: 165
Magyar Gyula: 168	matabélek: 165
Magyar Természettudományi Társulat: 121	Mawson, ausztrál kutató: 74
Mahabharata: 84	Mc Kinley, Ashley: 262, 320
maharak: 159	Mecking, L.: 162
Mahmud Gházni: 299	Medici Katalin: 362
majolika: 214	Mediciek: 167
Majoros Demeter: 1	mélységmérés: 115
Malcolm, John: 342	Melzer, F.: 73
Mallory: 267	Menyszikov herceg: 70
Malmgreen: 93, 229	Merész Károly: 122

Merriam: 109
 Messimy generális: 45
 Milacsek: 44
 Milák Jenő: 1
 Miller, amerikai kutató: 95
 Mira Bai → Slade, miss
 Miraval, Hernán Mexie de: 293
 Mohamed: 90
 mohamedánok: 37, 67, 68, 84, 88, 90, 363, 366
 mohawkok: 2 → *lásd még: indiánok*
 Molid en-Nabi: 90
 mondagak: 2 → *lásd még: indiánok*
 Monod, Th.: 22
 monotheizmus: 88
 Monroe, James: 167
 Moorcroft, angol kutató: 67
 Moravian Mission: 67
 Morgan, Henry: 167
 mórok: 263
 Moroszov, Peter: 340
 mosquitók: 167 → *lásd még: indiánok*
 moszkitók: 64
 Mount Wilson Obszervatórium: 146
 Mráz János: 1
 Mrkvicska, festő: 259
 Mumtas Begum, Dzsahan Sah felesége: 84
 Murillo: 214
 Muzaffareddin: 342
 Myrdacz, von tábornok: 3

N

Nabukodonozor: 47
 nádvágás: 41
 Nagy Akbar: 84, 299
 Nagy Sándor hadvezér: 47, 84, 242, 299, 342, 348
 Nansen, Fridtjof: 166, 245, 285, 309, 327, 330, 341
 nantesi rendelet: 122, 362
 napimádók: 52, 54
 Napoleon: 87, 122, 167, 169, 216, 289, 342
 Nászireddin sah: 342, 366
 National Geographic Society: 262
 Naturpark Bual: 216
 négerrek: 135, 166, 268, 273, 291
 Nelson, Lord: 167
 Németh Mihály: 1
 Nemzetközi Hydrográfiai Konferencia (1929. április): 118
 Nemzetközi Munkaügyi Hivatal: 268
 Nemzetközi Statisztikai Intézet: 26
 Népszövetség: 116
 Nero: 122
 New Yorki Botanikai Társaság: 320
 Nicarao, törzsfőnök: 167
 Nieland: 375
 Nietzsche: 216

Nobile tábornok: 74, 93, 229, 262, 285, 341

Noceto, Pietro: 42

Norddeutscher Lloyd: 157

Nordenskiöld, Eric: 285

Nordenskiöld, Otto: 75, 162

Norvég Kereskedelmi Minisztérium: 130

Nörlund, archeologus: 80, 96

Nur Dzsehán: 299

nyírvíz: 1

Nyírvízszabályozó Társulat: 1

O

Obrucsev: 121

Omár kalifa: 263

Omar, Ali ibn: 37

Omodé győri püspök: 217

ón: 19

onák: 44 → *lásd még: indiánok*

oneidák: 2 → *lásd még: indiánok*

Oquenda, Antonio de: 69

Orbán Balázs: 261

Ormós Dániel: 1

Ormuzd: 52

Orosz Pál, II. Rákóczi Ferenc főembere: 1

Orosz Tudományos Akadémia: 18, 70

Ostasiatischer Verein: 166

oszétek: 166

ottawak: 2, 328 → *lásd még: indiánok*

Ottó, Nagy német császár: 216

Ottoman Smyrna and Aidin Railway: 233

Ovidius: 169

Oxfordi Egyetem: 80

Ö

őserdő: 43

P

Pallas: 70

Pandavák: 84

panipati csata (1526.): 84

pantheizmus: 2

Pap Gedeon: 1

pápák:

János, XXII.: 122

Kelemen, V.: 122

patagónok: 88, 126

Paterson, William: 167

Peary: 285, 330

Péchy Gyula: 1

Pennha, dr.: 4

penobscotok: 2 → *lásd még: indiánok*

Perfilieff kapitány: 320

Periklész: 234, 332

Perrache, mérnök: 122

perzsák: 88

Peter püspök: 67

Petrikovics Pál: 1

petróleum: 3, 7, 34, 52, 366, 373

Pettersson: 360

peyotl: 24

Phitecanthropus: 156

Pilátus: 214

Pindaros: 243

Pisano, Nicola: 42

Pizarro, Francisco: 167

Plichta, német kutató: 95

polyandria: 67

polygámia: 44

Pomella: 229

Pontremoli: 229

Pothin, Szt.: 122

pottawatomek: 328 → *lásd még: indiánok*

Pretorius: 165

Ptolemaeus: 298

pueblok: 144, 296 → *lásd még: indiánok*

Pütter, botanikus: 298

Pythéas: 327

Q

quarak: 159

Quatuor Navigationes: 167

Quercia, Jacopo della: 42

R

racsenica: 259

rádium: 19

raetorománok: 216

ladinok: 216

romoncsok: 216

Raffaello: 42

Rákóczi Ferenc, II.: 1

Randzsit Szingh: 299

Rasmussen, Knud: 275

Rawlinson, Prof.: 67

Raymond, V.: 301

Rechus, Armand: 167

Reinisch, Leó: 134

Rembrandt: 123

René, II.: 167
rénszarvastenyésztés: 16
réz: 19, 223
Rhodes, Cecil John: 165
Richelieu: 122
Richthofen: 121
Riebeck, Jan Van: 165
Riegos de Levante: 237
Riel, P. M.: 104
Riiser-Larsen: 74

Rivera, Primo de: 71
Roberts, Lord: 165
Rockefeller: 8
Romanese: 169
Rosenbaum L.: 77
Roule, francia múzeumigazgató: 153
Royal Canadien Mounted Police: 59
Rusznák Imre: 1
Ruttner: 292

S

Saavedra, Alvaro de: 167
Sába királynő: 58
saharak: 159
Sajnovics János: 352
Salamon király: 58, 155
Salamon, magyar király: 168
Samoilovics: 308
San Marco, Fra Bartolemeo da: 42
Sándor cár, III.: 52, 345
Sapter: 70
Sarmiento: 365
Sassoon, Ph.: 100
Sawicki, lengyel geográfus: 261
Sayiad-dinasztia: 84
Schilberszky Károly: 1
Schneeferner: 132
Schoten, Jimmy Van: 329

Scott, Watkins: 160, 262, 285, 330
Sedoff: 131
Segantini: 216
Septimius Severus: 122
Shackleton, Ernest Henry: 74, 330
Shepstone, Sir Th.: 165
sirokkó: 85, 289
Skót Földrajzi Társaság: 330
Slade, Miss: 136
Smithsonian Intézet: 36
Smyrne-Cassaba et Prolongement: 233
Sociedad del Real Canal de la Huerta: 237
Société Civile Internationale du Canal Interocéanique: 167
Société des Mines d'Or: 19
Société Générale Métallurgique: 19
Soderini: 167

soltok: 231
Somossy Mihály: 1
Sonstadt: 269
Sorge, dr.: 245, 312
South African Railways: 165
Speiser: 43
Spruce: 43
Stanley: 19, 166
Stefansson, Vilhjalmur: 240
Stein Aurél: 121, 242
Stevin, Hendrik: 286
Stieltje: 286
Störensen, zoológus: 327
Stötzner, Walter: 81
Strabon: 92
Suffren, admirális: 165
Sumadov: 70
Sun-Fo, kínai pénzügyminiszter: 101
Supan: 162
Svájci Nemzeti Park: 216
Sverdrup, Otto: 309
Szangje Puntzok, láma: 67
szaracénok: 169
szárdok: 169
Szaricsev: 70
szasszanidák: 168

Széchenyi Béla: 121
Széchenyi István: 333
Széchenyi István, gróf: 67
Székely Nemzeti Múzeum: 167
székelyek: 167, 261
Szzekfű Gyula: 333
szén: 60, 130, 257
Szent Imre: 168
Szent István: 168
Szent Lajos: 168
Szent László: 168
Szent Pál: 348
szikánok: 243
szikulok: 243
Szily Kálmán: 121
sziúk: 2 → *lásd még: indiánok*
Szívós Géza: 1
Szkander bég → Körösi Csoma Sándor
szkíták: 88
Szkáv-dinasztia: 84
sztratoszféra: 28
Szuezi-csatorna Részvénytársaság: 76
Szungin: 70
Szur-dinasztia: 84
Szutórisz: 168

T

Taghlak, Mohamed Sah: 84

Taglak-dinasztia: 84

Tagore, Rabindranath: 230

Taipingok háborúja (1843): 17

tehuelcsek: 88

Teilhadr, páter: 252

Tengerész Henrik: 165

Teuta királynő: 289

Thèvenin, René: 2

Thinemann: 292

Thomas, francia miniszter: 133

Thomas, Betram: 254

Thorwaldsen, dán szobrász: 66

Thou, de: 122

Thurnwald, dr. : 291

Timurlán: 84

Tirso-Művek: 169

Tiszavölgyi Társulat: 333

tisztessfü: 168

titobák: 2 → *lásd még: indiánok*

Tittes György: 348

Tomarák: 84

Torday: 294

totemizmus: 2, 294

Tóth András: 1

Tóth Imre: 1

Townsend, Ch. dr.: 107

törmelékkúp: 121

Trajanus: 122, 231, 342

Triantai, Rodrigó, sevillai hajós: 50

Trill, R. P.: 294

Trinkler, Emil: 303

trójai háború: 57

Trojani: 93, 229

troposzféra: 28

Tszan Raptan: 67

Tszetan Dordzse: 67

tuaregek: 88

tubuk: 88

Tundup Namgjal: 67

turkmének: 88

Turner, Scott: 145

Türr István: 172

tűzimádás: 47, 52

U

U. S. Bureau of Mines: 145

Universal Interoceanique Canal Company:
167

Universidad de San Fernando: 298

Urbina tábornok: 7

útépítés: 158

V

- vadászat: 53, 147
vádik: 215, 231
Vámbéry Ármin: 366
Van Noort Olivér: 126
vandalok: 169
 mauredduk: 169
Varga Márton: 168
Vásárhelyi Pál: 333
Vasconcellas: 126
vasérc: 19, 78
vasfű: 168
Vaskapu: 333
Vaszary Mihály: 168
veddák: 97
Vedders, H.: 361
Vellemann, Antal: 216
Verband für den Fernen Osten: 166
Verein Naturschutzpark e. V.: 99
dr. Veress Sándor: 1
Vergilius: 243
Vespucci, Amerigo: 167
Viglieri: 93, 229
Vigvári László: 1
vikingek: 96
Viktor Emanuel, III.: 310
Vila, Pedrarias Da: 167
Vinci, Leonardo da: 362
Visser, Ph. C. holland kutató: 81, 102
Vitzen: 70
Volz: 43
Vörös Erik: 240

W

- Waddington, hadnagy: 9
Wade, Sir Thomas: 166
Wafer, Lionel: 167
wagoyok: 6 → *lásd még: néger*
wahehek: 6 → *lásd még: néger*
wakulwek: 225 → *lásd még: néger*
Waldseemüller, Magister: 167
Wang, császár: 227
Wankie Colliery Co Ltd: 257
wasuk: 225 → *lásd még: néger*
Weddell: 74
Wegener, Alfred: 29, 106, 245, 312
Wei-dinasztia: 73
Wenczell Gusztáv: 168
Whymper: 245
Wied Vilmos, fejedelem: 3
Wiese: 308
Wilkins, Sir George Hubert: 65, 74, 75, 262, 282

Wilson, amerikai elnök: 167

Wilson, Col., szimlai orvos: 67

Wirtschaftsdienst: 166

Wöfel, bécsi kutató: 226

wyandottek: 328 → *lásd még: indiánok*

X

Xenophon: 92

Y

Yale Egyetem: 109

Young, C. C.: 156

yuitok: 79

Yunan: 227

Z

Zappi: 93, 229

Zarathustra: 47, 52, 366

Zimbave-kultúra: 161

Zogu, Achmed: 3

Zoroaszter → Zarathusztra

zuluk: 165

Szakmutató

Matematikai és csillagászati földrajz, vetülettan

94, 118, 146, 247

Természeti földrajz

Általános fizikai földrajz: 98, 162

Vulkanológia: 31

Glaciológia: 29, 70, 80, 106, 151, 245, 360

Hidrográfia és limnológia:

Felszíni vizek: 61, 95, 99, 129, 205, 292

Vízgazdálkodás, vízháztartás: 10, 49, 251, 364

Óceánográfia: 65, 104, 194, 322, 359

Geomorfológia: 324, 325

A levegő fizikai földrajza, klimatológia és klimatográfia: 28, 36, 77, 112, 131, 138, 147, 152, 215, 272, 300, 311

Biogeográfia: 18, 32

Phytogeográfia: 43

Zoogeográfia: 107, 148, 153, 253

Gazdasági földrajz: 13, 48, 85, 101, 125, 145, 154, 165, 171, 172, 181, 193, 212, 219, 223, 257, 273, 274, 281, 297, 307, 344, 347, 356, 358, 369, 372, 374

Közlekedésföldrajz: 45, 46, 108, 117, 132, 133, 137, 140, 149, 157, 158, 182, 184, 187, 213, 233, 238, 249, 279, 282, 315, 319, 345, 368, 370, 371, 378

Iparföldrajz: 11, 19, 20, 55, 60, 91, 277, 337, 338, 357, 373, 377

Mezőgazdasági földrajz: 12, 16, 21, 24, 123, 168, 189, 198, 237, 250, 264, 286, 295, 316, 353

Tengerészeti földrajz: 22, 23, 63, 269

Politikai földrajz: 3, 7, 47, 71, 74, 75, 87, 100, 103, 105, 111, 113, 179, 188, 200, 210, 220, 221, 229, 256, 270, 304, 310, 331, 339, 354, 355, 365, 375, 376, 380

Kultúrföldrajz: 2, 5, 6, 8, 25, 30, 33, 37, 51, 52, 53, 56, 64, 67, 68, 73, 76, 79, 81, 88, 89, 90, 116, 127, 134, 136, 143, 150, 167, 170, 176, 225, 227, 230, 241, 246, 260, 287, 288, 293, 294, 313, 326, 329, 332, 363

Történeti földrajz: 27, 40, 50, 57, 58, 96, 126, 144, 156, 161, 190, 222, 234, 248, 252, 275

Demográfia: 26, 38, 114, 141, 197, 211, 255, 266, 268, 271, 276, 280, 283, 284, 291, 314, 317, 321, 323, 335

Emberföldrajz

Általános emberföldrajz: 14, 34, 44, 54, 72, 97, 135, 155, 185, 192, 206, 226, 240, 254, 296, 350, 361

Településföldrajz: 259, 328

Városföldrajz: 15, 17, 42, 66, 69, 78, 84, 86, 122, 174, 175, 209, 214, 263, 299, 349

Kartográfia

139, 142, 160, 278

Szülőföld- és honismeret

1, 41, 217, 261

Tájföldrajz

4, 9, 92, 124, 128, 169, 173, 177, 186, 195, 201,
203, 204, 207, 216, 231, 232, 235, 242, 243,
244, 289, 298, 301, 305, 336, 340, 341, 342,
348, 351, 352, 362, 366

Földrajzi megfigyelés és gyakorlat

35, 39, 59, 62, 93, 102, 109, 110, 115, 130, 159,
166, 178, 180, 183, 202, 224, 262, 267, 306,
308, 312, 318, 320, 327, 346, 379

Életrajzok

121, 196, 199, 285, 303, 309, 330, 333

Könyvek

119, 163, 191, 208, 218, 236, 265, 290, 302,
334, 343, 367

Üzenetek

82, 83, 120, 164, 228, 239, 258

KÉPEK

1929/30

1. évfolyam 1. szám

1. Az Amazon partja. 14
2. Öserdő az Amazon mellett. 15
3. A kicksetti totemoszlop és a napisten háza Alaszkában, Wrangelben. 1. tábla
4. Totemoszlopok Kanadában. 2. tábla
5. Durazzó látképe. 3. tábla
6. Santi Quaranta. 3. tábla
7. Képek Albániából. (Szóttas vásár. - Ebéd. - Yoghurt és limonádé árús. - Ahol az ablakon mennek be az üzletbe.) 4. tábla
8. Motorcsónakon Afrikán át. 24
9. A Gibraltár-szoros tervbevett zárógátja. 27
10. A Földközi tenger tervbevett sülyesztése. 28
11. A Földközi tenger sülyesztése által keletkezett száraz területek. 28
12. Képek Albániából. (Albán gyermek jellegzetes ülő helyzetben. - Mohamedán albán nők. - Előkelő albán leánygyermek. - Gyermek, amulettel a homlokán. (Bőrzacskóba varrt Korán-idézetek.) 5. tábla
13. Vaqueiro az Amazon vidékéről. 6. tábla
14. Falu az Amazon partján. 6. tábla
15. El amichei marabut. 7. tábla
16. A táncoló dervisek rendje, melyet nemrég Törökországban eltöröltek. 7. tábla
17. A régi Konstantinápoly egy festői uccája. 8. tábla

1. évfolyam 2. szám

18. S. Michele temploma Luccában. 9. tábla

19. Katedrális Luccaban. 9. tábla
20. S. Pietro Somaldi templom Luccaban. 10. tábla
21. S. Giusto temploma Luccaban. 10. tábla
22. Aguaruna fejzsákmány ép koponyacsontokkal s megtartva természetes nagyságában. 11. tábla
23. Preparált fej kifüstölt, zsugorított és megfestett állapotban. 11. tábla
24. Aguaruna család. 11. tábla
25. Fiatal aguaruna házaspár. 11. tábla
26. Aguarunák a Cahuapuna-folyó partján. 12. tábla
27. Cahuapuna vidéki őserdő. 12. tábla
28. A francia transzafrikai vasútterv. 56
29. A tervezett Kongó-vasút vonala. 59
30. A coloradói öntözés színhelye. 64
31. A Colorado-sivatag eső után. 65
32. Angol lovasság megmássza a Hindu-Kus lejtőit. 13. tábla
33. Bűnbánó zarándokok kosár-fejfedővel járnak az utat. A háttérben japáni típusú mongol nők. 13. tábla
34. A sivatag hajóján költözködik a hárem. 14. tábla
35. A Colorado nagy kanyonja. 15. tábla
36. Newyork látképe. 16. tábla

1. évfolyam 3. szám

37. Csoma szobájának bejárata Zanglában, jelenlegi láma-lakójával. külső borító
38. Öreg tibeti kezében orsóval, amelyre a megfont gyapjúfonalat csavarja. 86
39. Lámák. 87
40. A karaván halad az Umbá La hágón át. 17. tábla
41. A zanglai kolostor. Csoma másfél évig lakott benne. 18. tábla

- 42. A phuktali öreg kihallgatása. Jobbra a padami exfejedelem. 18. tábla
- 43. A hamajuru-kolostor Ladákhban. 19. tábla
- 44. Ladákhi táj. 19. tábla
- 45. Ladákhi táj. (Baktay E. felvétele.) 20. tábla
- 46. Pápuák kaszinója. 103
- 47. Koppenhága: kikötő a börzével. 21. tábla
- 48. Koppenhága: a városház tér madártávlatból. 21. tábla
- 49. San Sebastian. 22. tábla
- 50. San Sebastian, az Alderdidier kertek. 23. tábla
- 51. Madrid: Avenida de Pi y Margali. 24. tábla
- 52. Madrid: Calle de Alcalá. 24. tábla

1. évfolyam 4. szám

- 53. A Kutab Minar Delhiben. külső borító
- 54. Idősebb betlehemiek nők népviseletben. 127
- 55. Delhi: A régi vár. 25. tábla
- 56. Delhi: Visnu isten vasoszlopa a Kuvat-i-Iszlám mecset udvarán. 25. tábla
- 57. Delhi: A „harmadik város” romjai. 26. tábla
- 58. Delhi: A Vörös-palota kihallgató-terme. (Divan-i-Khass.) 26. tábla
- 59. A Júda-sivatag széle. (H. W. Schmidt felvétele.) 27. tábla
- 60. Jeruzsálem: A Gecsemáné-kert az Olajfák-hegyének lábánál. (H. W. Schmidt felvétele.) 27. tábla
- 61. A Jordán és erdőszegélyezte partjai. (H. W. Schmidt felvétele.) 28. tábla
- 62. Betlehem: jellegzetes utcaképet. (H. W. Schmidt felvétele.) 29. tábla
- 63. Betlehemi gyermekek. (H. W. Schmidt felvétele.) 29. tábla
- 64. Beduin asszony gyermekével. (H. W. Schmidt felvétele.) 29. tábla

- 65. A francia egyetem Algerban. 30. tábla
- 66. Alger: Az orlèansi herceg, Algeria meghódítójának szobra, mögötte a Dzsema Dzsedid mecset. 30. tábla
- 67. Alger főtere a színházzal. 31. tábla
- 68. A kormányzó palotája Algerben. 31. tábla
- 69. Alger: A mohammedán főiskola. 32. tábla
- 70. Trajanus diadalíve Timgadban. 32. tábla
- 71. Byrd repülőútja a Déli Sarkvidéken. 155

1. évfolyam 5. szám

- 72. Zapotek stílusú szobor táncövvvel. külső borító
- 73. Lyon: A Saône partjai. 33. tábla
- 74. Lyon: Kilátás a városháza tornyáról. 34. tábla
- 75. Lyon: Place des Cordeliers. 35. tábla
- 76. Lyon: A Fourvière-hegy a Saône jobbpartján. 36. tábla
- 77. A Korinthuszi csatorna. (H. W. Schmidt felvétele.) 37. tábla
- 78. Vasúti híd a Korinthuszi csatorna felett. (H. W. Schmidt felvétele.) 37. tábla
- 79. Tengersizem a Muss Alla hegységben. (Szilády Z. felvétele.) 38. tábla
- 80. Augusztusi hófolt a Muss Alla hegység egyik gleccserfülkéjében. (Szilády Z. felvétele.) 38. tábla
- 81. Bolgár természetbúvárok társaságában a Jumrukcsal-ra vezető úton. (Fodor J. felvétele.) 39. tábla
- 82. Tengersizem a Pirin hegységben. (Fodor J. felvétele.) 40. tábla
- 83. A Pirin hegység egyik tava a Jel-Tepe alatt. (Fodor J. felvétele.) 40. tábla

1. évfolyam 6. szám

- 84. Közép-sardegna népviselet. külső borító
- 85. Észak-sardegna tájkép, az előtérben paratölgyekkel, a háttérben a Monti Limbara gránitcsúcaival. 41. tábla
- 86. Cagliari, Sardegna fővárosa. 41. tábla
- 87. Orune. 42. tábla
- 88. Az Ortobene csúcsa. 42. tábla
- 89. Ulassai sardegna városka 740 m. t. sz. feletti magasságban. 43. tábla
- 90. Orune hegyi falu az észak-sardegna gránitfennsík lejtőin. 43. tábla
- 91. Burgos várkastélya a Marghine hegység 647 m. magas gránitszikláján. 44. tábla
- 92. A sassarii székesegyház. 44. tábla
- 93. Nuoro főutcája: baloldalt a Keleti hegyvidékre jellemző faerkély. 45. tábla
- 94. Trachitba vájt pún sírboltból átalakított barlanglakás Délnyugat-Sardegna-ban. 45. tábla
- 95. Ollolai vidéki nyári népviselet. (kifordított bunda, vörös mellény) 46. tábla
- 96. Szaracén származású pásztor Dorgali vidékéről. (Kelet-Sardegna.) 46. tábla
- 97. Nuoroi menyasszony. 47. tábla
- 98. Nuoroi női viselet. (Közép-Sardegna.) 47. tábla
- 99. Haranghy Jenő: A Magyar Földrajzi Társaság oklevelének tervezete. Csekély változtatással kivitelre elfogadva. 48. tábla
- 100. Sardegna geológiai áttekintése. 233
- 101. Monserrato temploma Cagliari közelében. 237

1. évfolyam 7. szám

- 102. A Patio de Leones a granadai Alhambrában. külső borító
- 103. Termékeny völgyfenék Kataloniában. 49. tábla

- 104. A Mont Serrat szélmarta csúcsai. 49. tábla
- 105. A granadai Alhambra, háttérben a Sierra-Nevadával. 50. tábla
- 106. Patio de Leones a granadai Alhambrában. 51. tábla
- 107. Granada: a Darro partjai. 52. tábla
- 108. A Jardin de Lindaraja a granadai Alhambrában. 52. tábla
- 109. Riga: A Daugava partja, háttérben az egykori püspöki dómtemplom vaskos tornyával. 263
- 110. Lett paraszt. 265
- 111. Janina: Ali pasa-szeráj. 53. tábla
- 112. Janina: Az Ali pasa-szeráj főkapuja. 53. tábla
- 113. Liaskorziki látképe. 54. tábla
- 114. Koriza: jellegzetes epiruszi görög házak. 54. tábla
- 115. Riga: A Daugava partja, háttérben a Péter templommal. 55. tábla
- 116. Jelgava (Mitau): Utcarészlet. 55. tábla
- 117. Livlandi táj: A Raiskum-tó Cesis (Wenden) környékén. 56. tábla
- 118. Jelgava (Mitau) főtere. 56. tábla

1. évfolyam 8. szám

- 119. Bálvány a guatemalai őserdőkből. külső borító
- 120. Kikötő Nyugat-Indiában: négerek. 57. tábla
- 121. Indián gyümölcsárús leányok egy guatemalai vasúti állomáson. 57. tábla
- 122. Guatemala: A tengerpartot a fővárossal összekötő vasútvonal egyik állomása. 58. tábla
- 123. Guatemala: Escuintha falu a főváros felé vezető vasútvonal mentén. 58. tábla
- 124. Az Atitlan-tó Guatemalában. 59. tábla
- 125. Fasor Antiguában, Guatemala régi fővárosában. 59. tábla
- 126. Félvérű guatemalaiak. 60. tábla

- 127. Guatemala: hegyvidéki indiánok. 60. tábla
- 128. A gibraltári szikla meredek északi lejtője. 61. tábla
- 129. A gibraltári sziklába vágott galériák. 61. tábla
- 130. Gibraltár: A mór kastély, előtte a „Hanover Battery”. 62. tábla
- 131. Gibraltár: A semleges zóna és La Linea. 62. tábla
- 132. Rax Alpe: a Preinerwandhőhe. 63. tábla
- 133. Rax Alpe: Kilátás a payerbach-hirschwangi vasút pályájáról. 63. tábla
- 134. A Rax plató tetejére vezető kötélpálya. Háttérben a reichenauai völgy. 64. tábla
- 135. Hirschwang, a Rax-pálya alsó állomása. Háttérben a Schneeberg. 64. tábla

1. évfolyam 9-10. szám

- 136. Fridtjof Nansen. külső borító
- 137. Az attaki erőd: az Indus egyik hídfőbiztosító pontja. 65. tábla
- 138. Az Indus folyó Attaknál. 65. tábla
- 139. Az attaki Indus-híd. 66. tábla
- 140. Pathán gyümölcsárus a pesávari bazárban. 66. tábla
- 141. A Khaibár-szoros keleti kapuja. 67. tábla
- 142. Erődített vasuti állomás a szorosban. 67. tábla
- 143. A Khaibár-szoros: a háttérben fallal körülvett pathán falu. 68. tábla
- 144. Út-szerpentinek a Khaibár-szorosban. 68. tábla
- 145. Utca egy pathán faluban. 69. tábla
- 146. Landi Khána az afghán határon, Afgánisztánból érkező karavánnal. 69. tábla
- 147. Khasszadárok (pathán határőrök). 70. tábla
- 148. Afridi-pathán harcos. 70. tábla
- 149. Tevekaraván a Khaibár-szorosban. 71. tábla
- 150. A Dafni vulkán Szantorin szigetén. 71. tábla

151. Thera kikötője Szantorin szigetén. 72. tábla
152. Az Északi Sarkvidék térképe. 325
153. A pireus-pórosi hajóút vázlata. 343
154. Gusztáv Adolf svéd trónörökös. 344
155. Stockholm látképe. 73. tábla
156. Stockholm: a Vasabron (Vasa-híd). 73. tábla
157. Kilátás a Kramsta hällar hegyről Järvsö felé. 74. tábla
158. Dalarnai tanya udvara. 74. tábla
159. »Domarringar« (ítélőkövek) Mosslelund közelében. 75. tábla
160. A svalövi svéd állami búzanemesítő intézet búzaföldje. 75. tábla
161. Norrlandi fenyőerdő. 76. tábla
162. Templomból távozó dalarnaiak. 76. tábla
163. Szohony-völgy. 354
164. Vizethordó indián nők. 357
165. Stockholm: Engelbrekt-templom. 77. tábla
166. Stockholm: Városháza. 77. tábla
167. Stockholm: Múzeum. 78. tábla
168. Fausztatás Norrlandban. 78. tábla
169. Stockholm: Királyi palota. 79. tábla
170. A szohonyvölgyi tó és a suvadásos hegyoldal teljes látképe. 79. tábla
171. A Szohonyvölgy suvadásos lejtője. 80. tábla
172. A Szohonyvölgy lesuvadt hegyoldalának két épségben maradt tornya. 80. tábla

1931

2. évfolyam 1. szám

- 173. Giralda. külső borító
- 174. Sevilla látképe. 1. tábla
- 175. Torre del Oro. 2. tábla
- 176. Sevillai udvar. 2. tábla
- 177. Doña Elvira tér. 3. tábla
- 178. Alcázar (vár): kerti részlet. 3. tábla
- 179. A „báránykák völgye”. A Julier hágó előtt. 4. tábla
- 180. A Julier keleti lejtője. 4. tábla
- 181. Engadini tájkép. 5. tábla
- 182. A biviói sziklaszoros. 5. tábla
- 183. Arosa. Az alsó tó. 6. tábla
- 184. Arosa. A langsviesi óriási vasbetonhíd. 6. tábla
- 185. Szt-Moritz a tóval és a szállópalotákkal. 7. tábla
- 186. Alsó-Engadin: Az ardezi vár.
- 187. A jáki templom. 8. tábla 7. tábla
- 188. A jáki templom kapuzata. 8. tábla

2. évfolyam 2. szám

- 189. A „Győzelem tornya” Csitorgarhban. külső borító
- 190. A kadzsurahói Síva-templom. 9. tábla
- 191. Az ellorai sziklatemplom. 10. tábla
- 192. A Chott Tinzilt az Atlasz tövében. 11. tábla

- 193. Tougourt egyik főtere. 11. tábla
- 194. Pálmaliget Tougourtban. 12. tábla
- 195. Arab lakás hálósobája. 12. tábla
- 196. Arab iskola az oázisban. 58
- 197. Kirándulás a sivatagba. 59
- 198. Törökország vasúti hálózata. 65
- 199. Törökország vasútvonalai. 71
- 200. Amasya a Jesil Irmak mellett. 13. tábla
- 201. Az Arszlán Kaja-i oroszlán szikla. Frigiai emlék Afyon-Karahisar közelében. 13. tábla
- 202. Tájkép az épülő Kütahya-Balikesir-i vasútvonal vidékéről. 14. tábla
- 203. Kütahya fellegvára és az alatta elterülő városrész. (Itt élt Kossuth Lajos 1850-51-ben.) 14. tábla
- 204. Ősi szántás faekével Sivas környékén. 15. tábla
- 205. Fát szállító szamárkaraván Malatya mellett. 15. tábla
- 206. Török asszony már fátyolviselet nélkül Malatya vidékéről. 16. tábla
- 207. Kurd asszony Malatya vidékéről. 16. tábla

2. évfolyam 3. szám

- 208. Szrinagar a Dzsélam folyóval. 17. tábla
- 209. A martandi templomromok. 17. tábla
- 210. Szónamarg alpi rétsége. 18. tábla
- 211. Az avantipuri templom romjai. 18. tábla
- 212. Részlet az acsibali régi mogul-kertből. 19. tábla
- 213. Új hajtások egy kidőlt csenár-fa törzsén. 19. tábla
- 214. Tipikus szrinagari ház. 20. tábla
- 215. Kasmiri muzulmánok. 20. tábla

- 216. A Nisát Bágh régi mogul-kert. 21. tábla
- 217. Öreg csenár-fa (Kasmiri platán) az Acsibal Bágh-ban. 21. tábla
- 218. Papírmásé-díszműárúk egy szrinagari boltban. 22. tábla
- 219. Kasmiri bráhman-hindu család. 22. tábla
- 220. Bárkaház konyhabárkával és sikára-csónakkal. 23. tábla
- 221. Táborozó kasmiri szekeresek az út mentén. 23. tábla
- 222. Sátorozás a hegyek közt. 24. tábla
- 223. A Dál tó zsilipkapuja. 24. tábla
- 224. A nappal hosszúsága órákban. 116

2. évfolyam 4. szám

- 225. A csecselegyek elterjedése Középfrikában. 124
- 226. Vraca: zgori-gradi bolgárasszony általvetőjében gyermekével. 25. tábla
- 227. Elhagyott dogánok (török boltok) Vracán. 25. tábla
- 228. Vraca felvége. 26. tábla
- 229. Százéves bodzafa és százéves bolgárház Vracán. 26. tábla
- 230. Vraca: út fölé támaszkodó török ház. 27. tábla
- 231. Vracai szoros: török házak. 27. tábla
- 232. Bodorfenyő lépja erdei fenyőkkel a Hargita gerincen. 28. tábla
- 233. Kishomoród patak völgye a Hargita platóba mélyítve. 28. tábla
- 234. A csicsói Hargita csúcs rétegzett andezit láva tömbökkel. 29. tábla
- 235. A Székelyudvarhely melletti Szarkakő andezit törmeléből álló martja. 29. tábla
- 236. A Hargita plató szurdokszerű völgyei. Tolvajós hágói részlet. 30. tábla
- 237. Orbán Balázs nyaralója Szejkefürdön, ahol a Székelyföld monográfiáját írta. 30. tábla
- 238. San Nicolás templom Cordobában. 31. tábla

239. Tipikus cordobai utca. 31. tábla
240. La Mezquita. Főkapu. Cordoba. 32. tábla
241. Plaza del Potro. Cordoba. 32. tábla

2. évfolyam 5. szám

242. Monte Carlo. 33. tábla
243. A tengerkutató múzeum Monacóban. 33. tábla
244. A földszint keleti terme. – Cet-csontváz és az üveges szekrények hosszú sora. 34. tábla
245. „Tájkép” a tenger mélyén. 34. tábla
246. A „gyakorlati oceanografia” gyűjteménye. Előtérben a tengeri elefánt. 35. tábla
247. A vízmedence a monacoi múzeumban. 35. tábla
248. Finn gőzfürdőház (sauna). 36. tábla
249. Egyszobás, kéménynélküli finn gőzfürdőház. A füst az ajtó fölötti hasítékon távozik. 36. tábla
250. Pola, az amfiteatrum romjai. 37. tábla
251. Pola, a városháza. 38. tábla
252. Pola, a római korú Porta aurea. 38. tábla
253. Részlet a láncos Karsztból (Keleti Csicsenboden). 39. tábla
254. Moschenizze és a Monte Maggiore. 39. tábla
255. A tengerrel elöntött fianonai szakadékvölgy. 40. tábla
256. Volosca. 40. tábla

2. évfolyam 6. szám

257. Lahor: a régi város. 41. tábla
258. Banjan-fa léggyökerekkel a lahori Lawrence Gardens-ban. 41. tábla

- 259. A Badsáhi Maszdsit (királyi mecset) Lahorban. 42. tábla
- 260. Koránt olvasó mohamedánok a lahori várban. 42. tábla
- 261. A lahori várkapu előtti díszter. 43. tábla
- 262. Részlet a Salimár Bágh-ból, Lahor közelében. 43. tábla
- 263. A lahori Arany Mecset a régi városrészben. 44. tábla
- 264. Randzsit Szingh sírja. 44. tábla
- 265. Gerona. 45. tábla
- 266. A Calle Pelayo Barcelonában. 45. tábla
- 267. A Maladeta a Pireneusokban. 46. tábla
- 268. A Plaza Real Barcelonában. 46. tábla
- 269. Monistrol a Montserrat lábánál. 47. tábla
- 270. Puerta de Sta. Tecla Tarragonában. 47. tábla
- 271. Oszlopos-bazalthegy, tetején Castellfullit városkával. 48. tábla
- 272. A Segre völgye a Pireneusokban. 48. tábla

2. évfolyam 7. szám

- 273. Chief Little Bear (Kis Medve törzsfőnök) sátra előtt. 49. tábla
- 274. Chief Little Bear (Kis Medve törzsfőnök). 50. tábla
- 275. Walpole-szigeti indiánok harci tánca. 51. tábla
- 276. Dan Johnson. St. Anne szigeti chippewa és Mrs. E. Pinnance, Mókus szigeti ottawa. 52. tábla
- 277. Az eleuziszi templomromok alaprajza. 267
- 278. Indiánok csónakversenye eredeti fakéreg-csónakon. 53. tábla
- 279. Eleuziszi leányok. 54. tábla
- 280. Az eleuziszi plutonion a sziklaablakkal. 54. tábla
- 281. A propylaeák képe a telesterionból. 55. tábla

282. A telesterion képe a lépcsők felől. 55. tábla
283. Az eleuziszi Phidias-relief. 56. tábla

2. évfolyam 8. szám

284. Vályogfal és székelyes kapu Szeldsikovóban. 281
285. Hisszár várának római korbeli kapuromja. 281
286. Bolgár fazekas munkák. 282
287. Szőlőlugasos régi házikó Karlovóban, előtte típusos bolgár ekhós szekér. 283
288. A karlovói óratorony. 284
289. A madarai sziklaplató foka Krum várának romjaival. (Fehér Géza vezetésével készült bolgár repülőfölvétel.) 287
290. A madarai sziklafal. A lovas-szobor a középtől kissé jobbra van a falba vésve. (A szófiai Nemzeti Múzeum fényképe.) 287
291. A madarai sziklazug jelenlegi állapotában, a falba épített várfülkéekkel és balról „az őrtorony” maradványaival. (Szilády Zoltán fényképe.) 288
292. Krum kán lovas-szobra a madarai sziklafalon a 9. század elejéről. 288
293. Sztara Krcsma (régikocsmá) Gorica Banján a Rila-hegység közelében. (Dr. Schönviszky László fényképe.) 289
294. Szaparevo Banja kisközség a Rila-hegység lábánál. (Dr. Schönviszky László fényképe.) 289
295. A Rila-hegység negyedik tengerszeme. (Dr. Schönviszky László fényképe.) 290

2. évfolyam 9. szám

296. Ankara. A meteorológiai intézet a műszerparkkal. 315
297. Eskisehir. Gyümölcs és zöldség piac. 57. tábla
298. Konya. A fapiac a dsámi előtt. 57. tábla
299. Konya. A búza beszállítása a nyomtatáshoz. 58. tábla

300. Konya. Nyomatás bivalyokkal. A nyomtatószánon (törökül: düven) áll a nyomtató. 58. tábla
301. Bayburt. Vilajet székhely Trabzon és Erzerum között. 59. tábla
302. Ankara. A régi török fürdő. 59. tábla
303. Ankara. A város látképe a vasúti állomás felől. 60. tábla
304. Ankara. A miniszterelnökségi palota előtt lévő függőkert. 60. tábla
305. Arles: A Place de la République, a városháza és a Saint-Trophime székesegyház. 61. tábla
306. Arles: A Saint-Trophime székesegyház keresztfolyosója. 61. tábla
307. Arles: Az arena északi része. 62. tábla
308. Arles: Az arena belseje. 62. tábla
309. Svolvaer halászhelység a Lofot-szigeteken. 63. tábla
310. A Troid-fjord a Lofot-szigeteken. 63. tábla
311. Lappföldi erdő, elől rénzuzmóval. 64. tábla
312. Az Északi fok az éjféle Nappal. 64. tábla

2. évfolyam 10. szám

313. Keleti !kun-busman leány. 65. tábla
314. Hei om busman Gobabis vidékéről. 65. tábla
315. Felső-Omuramba és Ovambo vidéki !kun-busmanok szárnyékszerű kunyhója. 66. tábla
316. !Kun busmanok. 66. tábla
317. Amboise: a vár a Loire hídjáról nézve. 67. tábla
318. Amboise: tipikus loirementi táj. Kilátás a várból. 67. tábla
319. Az orléansi székesegyház. 68. tábla
320. Loches: A St.-Ours templom. 69. tábla
321. A toursi székesegyház. 69. tábla

- 322. A „Pavillon Henri IV.” kastély St-Germain-en Laye-ben. 70. tábla
- 323. Blois: a királyi kastély I. Ferenc szárnya a lépcsőházzal. 70. tábla
- 324. Damaszkusz látképe. 71. tábla
- 325. Damaszkuszi palota fogadóterme márvány vízmedencével. 71. tábla
- 326. Damaszkusz: Az út mellett öntözőcsatorna. 72. tábla
- 327. A Barada Damaszkusz felső határára ér. 72. tábla

Szerzői névmutató

Baktay Ervin: 45

Fehér Géza: 289

Fodor J.: 81, 82, 83

Schmidt, H. W.: 59, 60, 61, 62, 63, 64, 77, 78

Schönviszky László: 293, 294, 295

Szilády Zoltán: 79, 80, 291

Földrajzi mutató

A

Acsibal: 212	Ankara: 296, 302, 303, 304
Afganisztán: 146	Antigua: 125
Afrika: 8, 28, 225	Ardez: 186
Afyon-Karahisar: 201	Arles: 305, 306, 307, 308
Alaszka: 3	Arosa: 183, 184
Albánia: 7, 12	Arszlán Kaja: 201
Alger: 65, 66, 67, 68, 69	Atitlan-tó: 124
Algéria: 66	Atlasz: 192
Amasya: 200	Attak: 137, 138, 139
Amazonas: 1, 2, 13, 14	Avantipur: 211
Amboise: 317, 318	

B

Balikesir: 202	Betlehem: 54, 62, 63
Barcelona: 266, 268	Biviói-sziklaszoros: 182
Bayburt: 301	Blois: 323

C

Cagliari: 86, 101	Colorado-sivatag: 30, 31
Cahuapuna-folyó: 26, 27	Cordoba: 238, 239, 240, 241
Castellfullit: 271	Csicsenboden: 253
Cesis: 117	Csicsó: 234
Chott Tinzilt: 192	Csitorgarh: 189
Colorado-folyó: 35	

D

Dafni-vulkán: 150

Dál-tó: 223

Dalarna: 158, 162

Damaszkusz: 324, 325, 326, 327

Darro-folyó: 107

Daugava-folyó: 109, 115

Delhi: 53, 55, 56, 57, 58

Déli Sarkvidék: 71

Dorgali: 96

Durazzó: 5

Dzsélam-folyó: 208

E

El Amiche: 15

Eleuzisz: 277, 279, 280, 281, 282, 283

Ellora: 191

Engadin: 181, 186

Epirusz: 114

Escuintha: 123

Eskisehir: 297

Északi Sarkvidék: 152

Északi-fok: 312

F

Fianonai-szakadékvölgy: 255

Fourvière-hegy: 76

Földközi-tenger: 10, 11

G

Gerona: 265

Gibraltár: 9, 128, 129, 130, 131

Gobabis: 314

Gorica Banja: 293

Granada: 102, 105, 106, 107, 108

Guatemala: 119, 121, 122, 123, 124, 125, 126, 127

H

Hargita: 232, 233, 234, 236

Hindu-Kus: 32

Hirschwang: 133, 135

Hisszár: 285

I

India: 120

Indus: 137, 138, 139

J

Ják: 187, 188

Janina: 111, 112

Järvsö: 157

Jel-Tepe: 83

Jelgava: 116, 118

Jeruzsálem: 60

Jesil Irmak: 200

Jordán-folyó: 61

Júda-sivatag: 59

Julier-hágó: 179, 180

Jumrukcsal: 81

K

Kadzsurahó: 190

Kanada: 4

Karlovo: 287, 288

Kasmír: 215, 219, 221

Katalonia: 103

Khaibár-szoros: 141, 142, 143, 144, 149

Kishomoród-patak: 233

Kongó: 29

Konstantinápoly: 17

Konya: 298, 299, 300

Koppenhága: 47, 48

Korinthoszi-csatorna: 77, 78

Koriza: 114

Kramsta hällar-hegy: 157

Kütahya: 202, 203

L

Ladákh: 43, 44, 45

Lahor: 257, 258, 259, 260, 261, 262, 263, 264

Landi Khána: 146

Lappföld: 311

Liaskorziki: 113

Livland: 117

Loches: 320

Lofot-szigetek: 309, 310

Loire: 317

Lucca: 18, 19, 20, 21

Lyon: 73, 74, 75, 76

M

Madara: 289, 290, 291, 292

Madrid: 51, 52

Maladeta: 267

Malatya: 205, 206, 207

Marghine-hegység: 91

Martand: 209

Mitau → Jelgava

Mókus-sziget: 276

Monaco: 243, 244, 245, 246, 247

Monistrol: 269

Mont Serrat: 104, 269

Monte Carlo: 242

Monte Maggiore: 254

Monti Limbara: 85

Moschenizze: 254

Mosslelund: 159

Muss Alla-hegység: 79, 80

N

New York: 36

Norrland: 161, 168

Nuoro: 93, 97, 98

O

Olajfák-hegye: 60

Ollolai: 95

Omuramba-folyó: 315

Orléans: 319

Ortobene: 88

Orune: 87, 90

Ovambo-folyó: 315

P

Padam: 42

Payerbach: 133

Pesávar: 140

Phuktal: 42

Pireneusok: 267, 272

Pireus: 153

Pirin-hegység: 82, 83

Pola: 250, 251, 252

Póros: 153

Preinerwandhöhe: 132

R

Raiskum-tó: 117

Rax Alpok: 132, 133, 134, 135

Reichenau-völgy: 134

Riga: 109, 115

Rila-hegység: 293, 294, 295

S

San Sebastian: 49, 50

Santi Quaranta: 6

Saône-folyó: 73, 76

Sardegna: 84, 85, 86, 89, 90, 94, 96, 98, 100

Sassari: 92

Schneeberg: 135

Segre-völgye: 272

Sevilla: 174, 175, 176, 177, 178

Sierra-Nevada: 105

Sivas: 204

St. Anne-sziget: 276

St-Germain-en Laye: 322

Stockholm: 155, 156, 165, 166, 167, 169

Svalöv: 160

Svolvaer: 309

Szantorini: 150, 151

Szaparevo Banja: 294

Szarkakő: 235

Szejkefürdő: 237

Székelyudvarhely: 235

Szeldsikovo: 284

Szohony-völgy: 163, 170, 171, 172

Szónamarg: 210

Szt-Moritz: 185

Szrinagar: 208, 214, 218

T

Tarragona: 270

Tougourt: 193, 194

Thera: 151

Tours: 321

Tibet: 38

Törökország: 16, 198, 199

Timgad: 70

Troid-fjord: 310

Tolvajos-hágó: 236

U

Ulassai: 89

Umbá La-hágó: 40

V

Volosca: 256

Vraca: 226, 227, 228, 229, 230, 231

W

Walpole-sziget: 275

Wrangel: 3

Wenden → Cesis

Z

Zangla: 37, 41

Tárgymutató

A

aguaruna: 22, 23, 24, 25, 26

albánok: 7, 12

angolok: 32

arabok: 195, 196

B

bálvány: 119

barlanglakás: 94

beduinok: 64

Byrd: 71

D

dervis: 16

F

életkép: 7, 12, 24, 42, 54, 63, 64, 81, 96, 97,
110, 126, 140, 147, 148, 158, 162, 195, 204,
205, 206, 207, 215, 219, 220, 221, 222, 226,
227, 248, 249, 260, 279, 286, 287, 297, 298,
299, 300, 313, 314, 315, 316

étkezés: 7

G

gátépítés: 9

gleccser: 80

grafikon: 224

Gusztáv Adolf: 154

H

hárem: 34

hegymászás: 32

I

indián: 3, 121, 127, 164, 273, 274, 275, 276, 278

K

karaván: 40, 146, 149, 205

kikötő: 47, 120, 151

kolostor: 41, 43

Kossuth Lajos: 203

Kőrösi Csoma Sándor: 37, 41

Krum kán: 292

L

lámák: 37, 39

látkép: 5, 6, 14, 17, 36, 47, 48, 49, 50, 51, 52, 53, 55, 56, 57, 58, 60, 62, 65, 66, 67, 68, 69, 70, 73, 74, 75, 76, 77, 78, 86, 87, 88, 89, 90, 91, 93, 102, 105, 106, 107, 108, 109, 111, 112, 113, 114, 115, 116, 118, 123, 145, 155, 156, 165, 166, 167, 169, 173, 174, 175, 176, 177, 178, 184, 185, 186, 189, 193, 203, 208, 212, 214,

216, 217, 228, 229, 230, 231, 237, 239, 240, 241, 242, 243, 244, 245, 246, 247, 250, 251, 252, 257, 258, 259, 261, 262, 263, 264, 265, 266, 268, 269, 270, 280, 281, 282, 283, 284, 285, 288, 293, 294, 296, 301, 302, 303, 304, 305, 306, 307, 308, 309, 317, 322, 323, 324, 325, 326

lovakok: 32

M

marabut: 15

mecset: 56, 66, 263

mongolok: 33

N

Nansen, Fridtjof: 136

népviselő: 54, 84, 95, 98

O

oázis: 196

oklevél-terv: 99

Orbán Balázs: 237

Ö

öntözés: 30, 326

őserdő: 2, 27

P

pápuák: 46

preparálás: 22, 23

pathánok: 140, 143, 145, 147, 148

S

sivatag: 31, 59, 197

Svéd Állami Búzanemesítő Intézet: 160

suvadás: 170, 171, 172

szauna: 248, 249

T

tájkép: 1, 35, 44, 45, 59, 61, 79, 80, 82, 83, 85, 103, 104, 117, 124, 125, 128, 129, 130, 131, 132, 133, 134, 135, 137, 138, 139, 141, 143, 144, 146, 149, 150, 151, 157, 159, 160, 161, 163, 168, 170, 171, 172, 179, 180, 181, 182, 183, 192, 194, 200, 201, 202, 210, 213, 223, 232, 233, 234, 235, 236, 253, 254, 255, 256, 267, 271, 272, 289, 290, 291, 292, 295, 310, 311, 312, 318, 327

Tengerkutató Múzeum: 243, 244, 245, 246, 247

tengerszem: 79, 82, 295

térkép: 8, 30, 71, 100, 152, 153, 198, 199, 225

tervrajz: 9, 10, 11, 28, 29

tibeti: 38

templom: 18, 19, 20, 21, 92, 101, 109, 115, 162, 165, 187, 188, 190, 191, 209, 211, 238, 277, 305, 306, 319, 320, 321

totemoszlop: 3, 4

Trajanus: 70

U

utazás: 8

V

vaqueiro: 13

vár: 55, 186, 203, 260, 261, 285, 289, 317

vásár: 7, 297, 298

Visnu: 56

vásárlás: 7, 218

vasút: 28, 29, 78, 121, 122, 123, 133, 134, 135,
142, 198, 199, 202, 303

Z

zarándokok: 33

FELHASZNÁLT IRODALOM

Tanulmányok, cikkek:

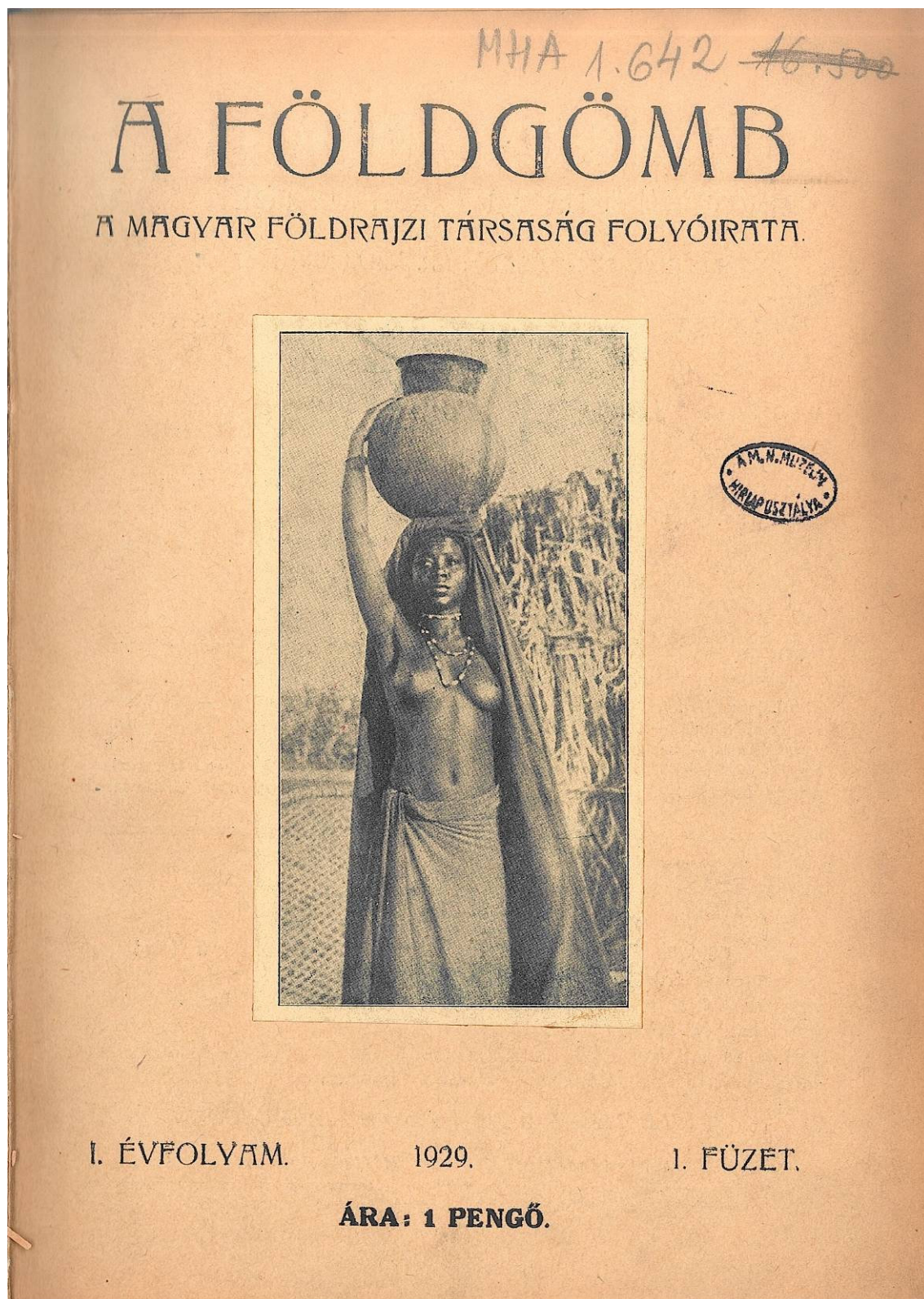
1. [Balázs Dénes]: A Magyar Földrajzi Társaság. In: Földrajzi Múzeumi Tanulmányok, 10. 1991. 9. sz. p. [44-45]
2. Bereczky László-Csűry István-Kertész Gyuláné: A folyóirat-repertóriumok szerkesztése. In: Könyvtáros, 19. 1974. 11. sz. p. 652-653
3. Farkas Viktória: A Hírlapcsoport munkájából. Repertóriumok a hírlap-tájékoztatásban. In: OSZK Híradó, 44. 2001. 1-2. sz. p. 14-15
4. Figyelem. In: A Földgömb, 1. 1930. 3. sz. p. 119
5. A Földgömb postájából. In: A Földgömb, 17. 1999. 2. sz. p. 3
6. Ladosné Varjú Irén: A gyakorló repertorizáló gondjai. In: Együtt, 17. 1986. 3. sz. p. 40-43
7. Kertész Gyula: Az egyedi sajtorepertorizálás újabb eredményei és problémái. In: Könyvtári Figyelő, 31. 1985. 4. sz. p. 387-397
8. Kertész Gyula: A hírlap repertorizálás kérdéseiről. In: Együtt, 18. 1987. 1-2. sz. p. 52-56
9. Miklóssy János: A repertórium-készítés elmélete és gyakorlata. In: OSZK Híradó, 17. 1974. 9-10. sz. p. 252-253
10. Murányi Péter: A hazai folyóirat-repertorizálás jelenlegi rendszere [?] és problémái. In: Könyvtári Levelező/Lap, 15. 2003. 5. sz. p. 14-21
11. Nagy Miklós Mihály-Sipos Anna Magdolna: Folyóiratok, zsebkönyvek a Magyar Földrajzi Társaság történetében (1872-1945). In: Földrajzi Közlemények, 122./46. köt. 1998. 1-2. sz. p. 71-74
12. Nemerkenyi Antal: „Ésszel járom be a Földet!” In: A Földgömb, 17. 1999. 1. sz. p. 2-3
13. Nemerkenyi Antal: A Földgömb újraindításának krónikája, tapasztalatai. In: Földrajzi Közlemények, 123./47. köt. 1999. 3-4. sz. p. 225-226
14. Nemerkenyi Antal: Ha 15, akkor miért 17, ha viszont 17, akkor miért 55? In: A Földgömb, 17. 1999. 2. sz. p. 2-3
15. Nemerkenyi Antal: A Földgömb postájából. In: A Földgömb, 19. 2001. 3. sz. p. 2
16. Olvasóinkhoz. In: A Földgömb, 5. 1934. 1. sz. p. 1-2

17. Olvasóinkhoz! In: A Földgömb, 9. 1938. 1. sz. p. 37
18. P[éter] L[ászló]: Lesz-e magyar hírlap-repertórium? In: Könyvtáros, ?? 1964. 8. sz. p. 471-472
19. Péter László: Tartalom és forma a repertórium műfajában. In: Könyvtáros, 9. 1971. 7. sz. p. 417
20. Sándor Ernő: A magyar sajtórepertorizálás új korszaka. In: OSZK Híradó, 35. 1992. 1-2. sz. p. 15-16
21. A Szerkesztőség búcsúja. In: A Földgömb, 42. 1992. 6. sz. p. 191
22. Tájékoztatásul. In: Ifjúság és Élet, 1. 1925. 1. sz. p. 2
23. Tisztelt Olvasóink! In: A Földgömb, 42. 1992. 1. sz. p. [2]
24. Tóvári Judit: Mire való a repertórium? 1. In: Könyvtáros, 40. 1990. 2. sz. p. 83-88
25. Tóvári Judit: Mire való a repertórium? 2. In: Könyvtáros, 40. 1990. 3. sz. p. 139-143
26. A Vigilia repertóriuma. Ism. Pogány György. In: Könyvtáros, 39. 1989. 2. sz. p. 120


Monográfiák:

27. Fodor Ferenc: A magyar földrajztudomány története. Budapest, MTA Földrajztudományi Kutatóintézet, 2006. 820 p.
28. Kertész Gyula: Könyvtári tájékoztatás I. Általános tájékoztatás. Budapest, Tankönyvkiadó, 1986. 317 p.
29. Sajtóbibliográfiák és sajtórepertóriumok szerkesztése, a hírlapok feltárása. Helyismereti tanácskozások. Budapest, Népművelési és Propaganda Iroda, 1976. 115 p.
30. Strabón: Geógraphika . Budapest, Gondolat, 1977. p. 998 p.
31. Szentmihályi János: Bibliográfia I. Az általános jellegű bibliográfiai tájékoztatás elmélete, gyakorlata és forrásai. Kézirat. Budapest, Tankönyvkiadó, 1968. 187 p.
32. Szinnyei József: Hazai és külföldi folyóiratok magyar tudományos repertóriuma. Első osztály. Történelem és annak segédtudományai. Budapest, MTA, 1874. XXIV, 1486 p.
33. Vofkori László: A földrajztudomány rendszertana. Csíkszereda, Pro-Print, 2003. 253 p.

MELLÉKLETEK



1. ábra A Földgömb 1. számának címlapja 1929-ben.



2. ábra 1931 márciusától ez lett A Földgömb címlapja.

A FÖLDGÖMB

A MAGYAR FÖLDRAJZI TÁRSASÁG
NÉPSZERŰ FOLYÓIRATA

ALAPÍTOTTA:

MILLEKER REZSŐ DR.

SZERKESZTIK:

BAKTAY ERVIN DR. és KÉZ ANDOR DR.

ÉRDEKES ISMERTETÉSEK, LEÍRÁSOK,
ELBESZÉLÉSEK, HÍREK ÉS KÉPEK
A FÖLD MINDEN TÁJÁRÓL,
NÉPEINEK ÉLETÉRŐL,
FELFEDEZÉSEKRŐL,
UTAZÁSOKRÓL

1934


V. ÉVFOLYAM

JANUÁRIUS

1. SZÁM

3. ábra 1934-től ez a címlap köszöntötte az olvasókat.

A FÖLDGÖMB



**A MAGYAR FÖLDRAJZI TÁRSASÁG
NÉPSZERŰ FOLYÓIRATA**

ALAPITOTTA:
MILLEKER REZSŐ DR.
SZERKESZTI:
BAKTAY ERVIN DR. ÉS KÉZ ANDOR DR.



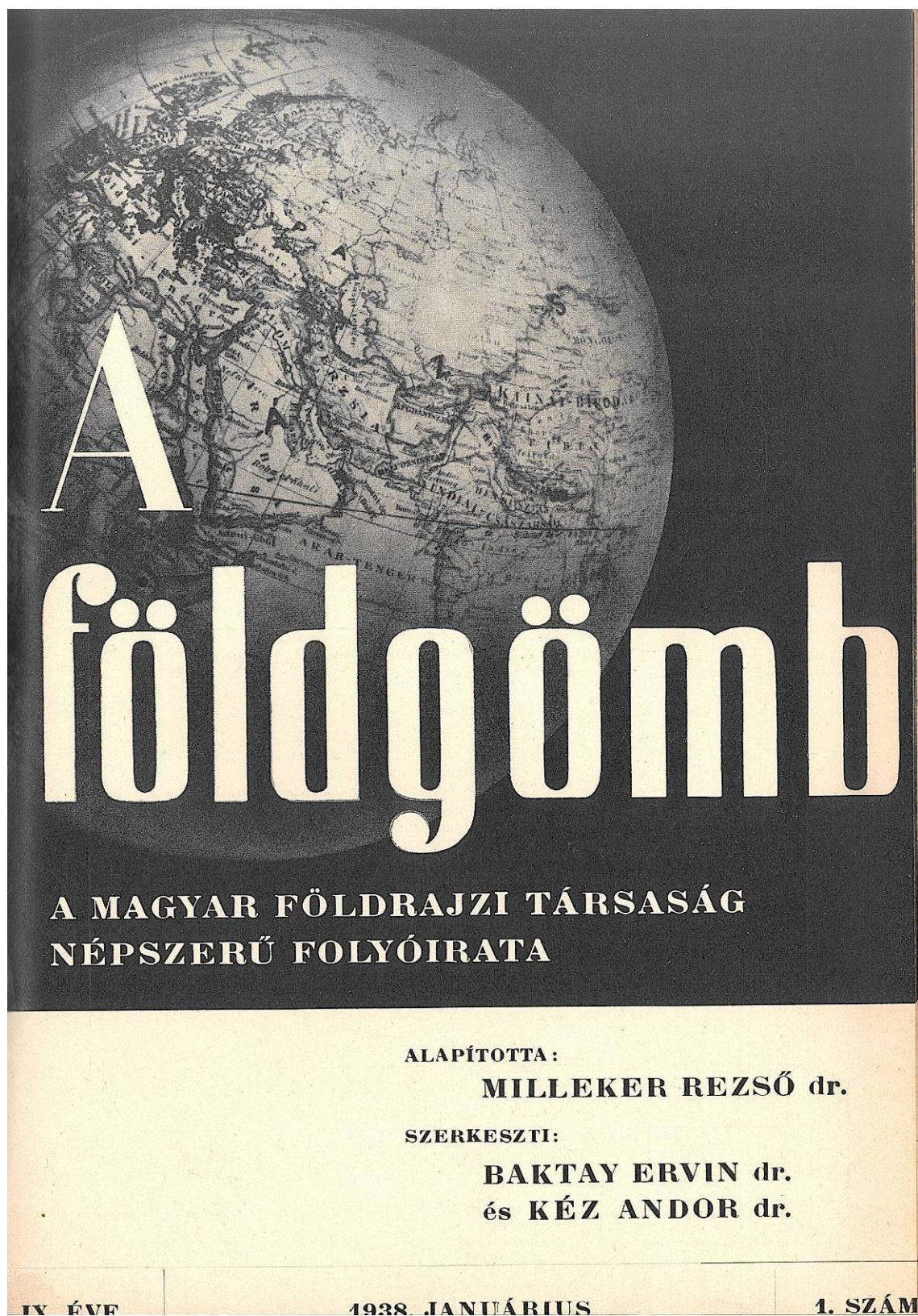
VI. ÉVF.

1935 — JANUÁRIUS


1. SZÁM

Főbizománys : Dr. VAJNA GYÖRGY és TÁRSA, könyvkereskedők és könyvkiadók,
Budapest, IV., Váci-u. 28.

4. ábra 1935-től havonta más színben ezzel a címlappal jelent meg A Földgömb.



5. ábra 1938. januárjától ezzel a címlappal jelent meg A Földgömb.



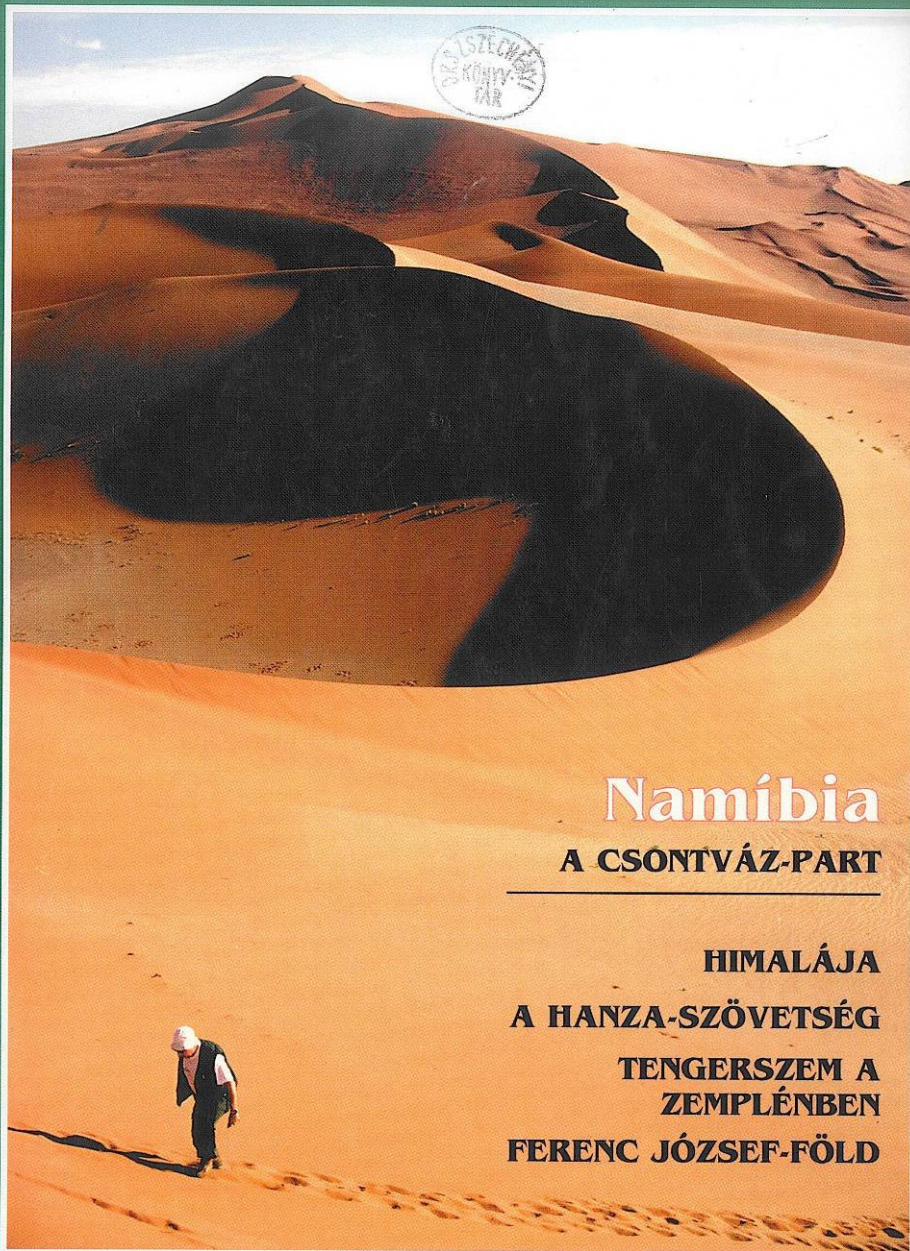
6. ábra Az 1992-ben újraindult lap 1. számának címlapja.

XVII. ÉVF. 1. SZÁM



1999. SZEPTEMBER

A FÖLDGÖMB



Namíbia

A CSONTVÁZ-PART

HIMALÁJA

A HANZA-SZÖVETSÉG

**TENGERSZEM A
ZEMPLÉNBEN**

FERENC JÓZSEF-FÖLD

380 Ft



9 771215 869003

A MAGYAR FÖLDRAJZI TÁRSASÁG FOLYÓIRATA

7. ábra Az 1999-ben újraindult lap 1. számának címlapja.

Rezümé

A szakdolgozat a Magyar Földrajzi Társaság két világháború között nagy népszerűsége szert tett tudományos-ismeretterjesztő képes folyóiratának, *A Földgömb* első két évfolyamának a repertóriumát tartalmazza.

A rövid bevezető után a lap történetét korszakokra tagolva ismerhetjük meg. Az első korszak 1929 végétől 1944 decemberéig tartott. Szerzői a magyar földrajztudomány olyan ismert személyei voltak, mint például Baktay Ervin, Kéz Andor, Bulla Béla, Mendöl Tibor, Temesi Győző. A II. világháború után hosszabb szünet következett, majd 1992-ben történt egy próbálkozás az újraindítására, de néhány szám után anyagi támogatás hiányában ismét megszűnt. Szerencsére 1999 őszén egy lelkes csapat a Magyar Földrajzi Társaság támogatásával harmadszor is vállalkozott a lap újraindítására. Kezdeményezésüket siker koronázta, *A Földgömb* népszerűsége a földrajz iránt érdeklődők körében azóta is töretlen.

A történeti ismertetés után a bibliográfiai leírás nemcsak a feldolgozott két évfolyam adatait tartalmazza, hanem valamennyi eddig megjelent számét. *A Földgömb* első száma 1929-ben jelent meg és 1944-ig évente tízszer, 1992-ben hatszor, 1999 óta kéthavonta vehetik kezükbe az olvasók.

A használati útmutató után következik a dolgozat fő része a repertórium. Terjedelmi korlátok miatt csak az első két évfolyam került feldolgozásra. A tanulmányokat, kisebb cikkeket a megjelenés sorrendjében folyamatos sorszámozással ellátva tartalmazza a repertórium. Ezután következnek a mutatók: szerzői név-, földrajzi-, tárgy- és szakmutató.

A Földgömb nemcsak a benne szereplő írások, hanem a bőséges képanyag miatt is kedvelt volt az olvasók körében, amely a fényképeken kívül térképeket, magyarázó rajzokat is tartalmazott. Fontosnak tartottam, hogy ezek külön feldolgozásra kerüljenek. A felsorolás itt is a megjelenés sorrendjében történik. A képanyaghoz két mutató kapcsolódik: személynév- és földrajzi-mutató.

A dolgozatot a felhasznált irodalom jegyzéke zárja.

Abstract

My thesis is the repertory (*repertorium*, *lat.*) of the documentary-academic periodical „*The Globe*” of the Hungarian Geographic Association (Magyar Földrajzi Társaság, MFT, <http://www.foldrajzitasasag.hu>).

The Globe was popular between the two World Wars. After a short introduction the thesis presents its periods. The first one was between 1929-December 1944. Among its authors there were the most famous Hungarian geographical scientists like Baktay Ervin, Kéz Andor, Bulla Béla, Mendöl Tibor and Temesi Győző.

After the WW II the periodical ceased to exist for a long time, however there was an attempt to restart it in 1992 but it ceased to exist again due to the lack of financial support. Fortunately, in the autumn of 1999 it was renewed again for the third time by a enthusiastic team supported by the Hungarian Geographic Association. It was successful and the popularity of *The Globe* is undiminished since then.

After the historical introduction, the bibliographical description contains every piece of data of every published volume of the periodical. The first copy of *The Globe* was published in 1929 and there were 10 copies per year until 1944, it was published six times in 1992, and also six times after 1999.

The main body of the thesis is the repertory itself. Considering the size of the thesis it describes only the first two volumes. It contains the published essays and articles in order of publishing date signed with numbers ended by indexes of authors, locations, topics and faculties.

The Globe was liked by the readers for its high quality illustrations, maps and sketches. I put an emphasis on collecting them in order of publishing date and indexes of authors, locations and topics are attached.

The thesis is ended by the Bibliography.

A HKR 346. § ad 76. § (4) c) pontja értelmében:

„.... A szakdolgozathoz csatolni kell egy nyilatkozatot arról, hogy a munka a hallgató saját szellemi terméke....”

Nyilatkozat

Alulírott ...**Herczeg Tünde Zita**... ezennel kijelentem és aláírásommal megerősítem, hogy az ELTE BTK ...Informatikus könyvtáros....mesterszakán Kutatás-fejlesztési információmenedzser.... szakirányán írt jelen diplomamunkám saját szellemi termékem, melyet korábban más szakon még nem nyújtottam be szakdolgozatként és amelybe mások munkáját (könyv, tanulmány, kézirat, internetes forrás, személyes közlés stb.) idézőjel és pontos hivatkozások nélkül nem építettem be.

Budapest, 2011. április 27.

Aláírás

A nyilatkozatot a diplomamunkához kell csatolni