


A TÖRTÉNELMI KOMÁROM-ESZTERGOM MEGYE MAI TELEPÜLÉSEI

ÖSSZERENDEZTE: Vasi Ferenc Zoltán,
2015



Komárom-Esztergom megye címerét a két vármegye egymás mellett álló pajzsai képezik. A jobb oldali álló, halfarkú barokk pajzs arany mezejének zöld udvarán ezüstpáncélatú és sisakú vitéz jobbjában kardot emelve fékez meg egy balról ágaskodva reá támadó természetes színű (barna) medvét. A bal oldali címer hasonló alakú, ezüstmezejének udvara vörössel és ezüstpáncélatú. Az ezüst mezőben püspöklila (ibolyaszín - nem heraldikai szín, de használata ebben az esetben indokolt!) baldachin alatt - amelynek mindkét szárnyát két-két ponton arany zsinórral kötötték meg, aranyszegélyű és hermelinbélésű csúcsán zárt aranykoronával - aranyos trónuson ül a védőszent, Szent Adalbert, ugyancsak lila, aranyszegélyű főpapi ornátusban, ezüstkaringben, aranysaruban. Nyakában arany latinkereszt csüng, fején aranyabronccsal és középélel ékített főpapi főveg (mitra) körül aranyglória ragyog. Kezét az ölében nyugtatva jobbjában három ezüstlándzsát - mártíriumának attribútumait -, baljában aranykampójú pásztorbotot tart.

Kivitelező: KETTŐSPONT NYOMDA ÉS KIADÓ, TATA

ISBN

A TÖRTÉNELMI KOMÁROM-ESZTERGOM

MEGYE

MAI TELEPÜLÉSEI 2015

Összerendezte: Vasi Ferenc Zoltán

Kivitelező:
KETTŐSPONT NYOMDA ÉS KIADÓ, TATA

KOMÁROM MEGYE

A MAI SZLOVÁKIA TERÜLETÉN LÉVŐ TELEPÜLÉSEK


1. Bajcs (*Bajč*)



A községi hivatal épülete



Bajcs címere



Bajcs zászlaja

Közigazgatás

Ország	 Szlovákia
Kerület	Nyitrai
Járás	Komáromi
Turisztikai régió	Dunamente
Rang	község
Polgármester	Virág Ottó
Irányítószám	946 54
Körzethívószám	00421 (0) 35

Népesség

Teljes népesség 1242 fő (2011)^[1] +/-

Népsűrűség 34 fő/km²

Földrajzi adatok

Tszf. magasság 121 m

Terület 36,475 km²

2. Bogya (*Bodza*)



A községi hivatal épülete



Bogya címere

Közigazgatás

Ország	 Szlovákia
Kerület	Nyitrai
Járás	Komáromi
Turisztikai régió	Alsó-Csallóköz
Rang	község
Polgármester	Antal Béla

Népesség

Teljes népesség 372 fő (2011)^[1] +/-

Népsűrűség 59 fő/km²

Földrajzi adatok

Tszf. magasság	109 m
Terület	6,32 km ²

3. Bogyarét (*Bodzianske Lúky*)



A katolikus templom



Bogyarét címere



Bogyarét zászlaja

Közigazgatás

Ország	 Szlovákia
Kerület	Nyitrai
Járás	Komáromi
Rang	község

Polgármester Aradi Mónika

Testvérvárosok ▼ [kinyit](#) [Lista](#)

Népesség

Teljes népesség 203 fő (2011)^[1] +/-

Népsűrűség 39 fő/km²

Földrajzi adatok


Tszf. magasság 109 m

Terület 5,17 km²

4. Csallóközarányos (*Zlatná na Ostrove*)



Csallóközarányos református temploma



Csallóközarányos címere



Csallóközarányos zászlaja

Közigazgatás	
Ország	 Szlovákia
Kerület	Nyitrai
Járás	Komáromi
Rang	község
Polgármester	Varjú Éva
Népesség	
Teljes népesség	2404 fő (2011) ^[1] +/-
Népsűrűség	68 fő/km ²
Földrajzi adatok	
Tszf. magasság	120 m
Terület	35,41 km ²

Ország	 Szlovákia
Kerület	Nyitrai
Járás	Komáromi
Turisztikai régió	Alsó-Csallóköz
Rang	község
Polgármester	Földes Csaba
Népesség	
Teljes népesség	1292 fő (2011) ^[1] +/-
Népsűrűség	44 fő/km ²
Földrajzi adatok	
Tszf. magasság	113 m
Terület	29,50 km ²

5. Csicsó (Čičov)



A katolikus templom



Csicsó címere

Közigazgatás


6. Csúz (Dubník)



A csúzi katolikus templom



Csúz címere



Csúz zászlaja

Közigazgatás

Ország	 Szlovákia
Kerület	Nyitrai
Járás	Érsekújvári
Rang	község
Polgármester	Jozef Ostrodický

Népesség

Teljes népesség	1695 fő (2011) ^[1] +/-
Népsűrűség	41 fő/km ²

Földrajzi adatok

Tszf. magasság	146 m
Terület	41,006 km ²



Dunaradvány címere

Közigazgatás

Ország	 Szlovákia
Kerület	Nyitrai
Járás	Komáromi
Rang	község
Polgármester	Lubomír Púchovský

Népesség

Teljes népesség	725 fő (2011) ^[1] +/-
Népsűrűség	46 fő/km ²

Földrajzi adatok

Tszf. magasság	120 m
Terület	15,76 km ²

7.Dunaradvány (*Radvaň nad Dunajom*)



Dunaradvány református temploma

8. Ekecs (Okoč)



Az ekecsi katolikus templom



Ekecs címere

Közigazgatás

Ország	 Szlovákia
Kerület	Nagyszombati
Járás	Dunaszerdahelyi
Rang	község
Polgármester	Polák László

Népesség

Teljes népesség	3677 fő (2011) ^[1] +/-
Népsűrűség	58 fő/km ²

Földrajzi adatok

Tszf. magasság 112 m

Terület 63,43 km²

9. Ekel (Okoličná na Ostrove)



Községi hivatal



Ekel címere

Közigazgatás

Ország	 Szlovákia
Kerület	Nyitrai
Járás	Komáromi
Rang	község
Polgármester	Fekete Ivett

Népesség

Teljes népesség	1521 fő (2011) ^[1] +/-
Népsűrűség	51 fő/km ²

Földrajzi adatok

Tszf. magasság 113 m

Terület 29,89 km²

10.Fúr (Rúbaň)



Fúr - községi hivatal



Fúr címere

Közigazgatás

Ország	 Szlovákia
Kerület	Nyitrai
Járás	Érsekújvári
Rang	község
Polgármester	Štěpánka Zacharová

Népesség

Teljes népesség	972 fő (2011) ^[1] +/-
Népsűrűség	60 fő/km ²

Földrajzi adatok

Tszf. magasság	134 m
Terület	16,10 km ²

11.Gellér (Holiare)



A gelléri református templom



Gellér címere

Közigazgatás

Ország	 Szlovákia
Kerület	Nyitrai
Járás	Komáromi
Rang	község
Első írásos említés	1257
Polgármester	Rácz László
Irányítószám	946 16
Körzethívószám	035

Népesség

Teljes népesség	468 fő (2011) ^[1] +/-
Népsűrűség	47 fő/km ²

Földrajzi adatok

Tszf. magasság	110 m
----------------	-------

Terület 9,88 km²

12.Gúta (Kolárovo)



Gúta címere

Közigazgatás

Ország  Szlovákia

Kerület Nyitrai

Járás Komáromi

Turisztikai régió Csallóköz

Rang város

Polgármester Horváth Árpád

Irányítószám 946 03

Körzethívószám +421 (0) 35

Testvérvárosok [▼ kinyitLista](#)

Népesség

Teljes népesség 10 696 fő (2011)^[1] +/-

Földrajzi adatok

Tszf. magasság 110 m

Terület 106,82 km²

I

13.Hetény (Chotín)



A községi hivatal épülete



Hetény címere



Hetény zászlaja

Közigazgatás

Ország  Szlovákia

Kerület Nyitrai

Járás Komáromi

Rang község

Polgármester Magyar Ferenc

Népesség

Teljes népesség 1383 fő (2011)^[1] +/-

Népsűrűség 68 fő/km²

Földrajzi adatok

Tszf. magasság	109 m
Terület	20,425 km ²

Terület	12,78 km ²
----------------	-----------------------

14.Ifjúságfalva (*Dedina Mládeže*)



Ifjúságfalva



Ifjúságfalva címere

Közigazgatás

Ország	 Szlovákia
Kerület	Nyitrai
Járás	Komáromi
Rang	község
Polgármester	Gönczöl Gabriella

Népesség

Teljes népesség	468 fő (2011) ^[1] +/-
Népsűrűség	37 fő/km ²

Földrajzi adatok

Tszf. magasság	109 m
-----------------------	-------

15.Izsa (*Iža*)



Az izsai katolikus templom



Izsa címere



Izsa zászlaja

Közigazgatás

Ország	 Szlovákia
Kerület	Nyitrai
Járás	Komáromi
Rang	község
Polgármester	Domin István (SMK-MKP)

Népesség

Teljes népesség 1643 fő (2011)^[1] +/-

Népsűrűség 58 fő/km²

Földrajzi adatok

Tszf. magasság 111 m

Terület 28,07 km²

Tszf. magasság 111 m

Terület 21,96 km²

16. Ímely (Imeľ)



Ímely címere

Közigazgatás

Ország  Szlovákia

Kerület Nyitrai

Járás Komáromi

Rang község

Polgármester Tyukos Ferenc

Népesség

Teljes népesség 2054 fő (2011)^[1] +/-

Népsűrűség 94 fő/km²

Földrajzi adatok

17. Jászfalu (Jasová)



Közigazgatás

Ország  Szlovákia

Kerület Nyitrai

Járás Érsekújvári

Rang község

Első írásos említés 1434

Polgármester Miroslav Habara

Irányítószám 941 34

Körzethívószám 035

Népesség

Teljes népesség 1211 fő (2011)^[1] +/-

Népsűrűség 61 fő/km²

Földrajzi adatok

Tszf. magasság	158 m
Terület	19,92 km ²

18.Kamocsa (*Komoča*)



Kamocsa - községháza



Kamocsa címere

Közigazgatás

Ország	 Szlovákia
Kerület	Nyitrai
Járás	Érsekújvári
Rang	község
Polgármester	Lukács Valéria

Népesség

Teljes népesség	918 fő (2011) ^[1] +/-
Népsűrűség	68 fő/km ²

Földrajzi adatok

Tszf. magasság	110 m
Terület	13,48 km ²

19.Kisbaromlak (*Branovo*)



Közigazgatás

Ország	 Szlovákia
Kerület	Nyitrai
Járás	Érsekújvári
Rang	község
Első írásos említés	1400
Polgármester	Andrea Šulíková
Irányítószám	941 31
Körzethívószám	035

Népesség

Teljes népesség	590 fő (2011) ^[1] +/-
Népsűrűség	63 fő/km ²

Földrajzi adatok

Tszf. magasság	128 m
Terület	9,32 km ²

20.Keszegfalva (Kameničná)



Keszegfalva katolikus temploma



Keszegfalva címere



Keszegfalva zászlaja

Közigazgatás

Ország	 Szlovákia
Kerület	Nyitrai
Járás	Komáromi
Rang	község
Polgármester	Milan Lehocký

Népesség

Teljes népesség	1929 fő (2011) ^[1] +/-
Népsűrűség	56 fő/km ²

Földrajzi adatok

Tszf. magasság 110 m

Terület 34,51 km²

21.Kolozsnéma (Klížska Nemá)



A kolozsnémai református templom



Kolozsnéma címere

Közigazgatás

Ország	 Szlovákia
Kerület	Nyitrai
Járás	Komáromi
Rang	község
Polgármester	Szalay Rozália
Irányítószám	946 20
Körzethívószám	035

Népesség

Teljes népesség	520 fő (2011) ^[1] +/-
Népsűrűség	44 fő/km ²

Földrajzi adatok

Tszf. magasság	111 m
Terület	11,81 km ²

22. Kolta (*Kolta*)



Kolta - községháza



Kolta címere



Kolta zászlaja

Közigazgatás

Ország	 Szlovákia
Kerület	Nyitrai
Járás	Érsekújvári
Rang	község
Polgármester	Ida Krnčanová

Népesség

Teljes népesség	1407 fő (2011) ^[1] +/-
Népsűrűség	54 fő/km ²

Földrajzi adatok

Tszf. magasság	175 m
Terület	25,85 km ²

23. Komárom (*Komárno*)



A városháza a Klapka téren



Komárom címere

Közigazgatás

Ország	 Szlovákia
Kerület	Nyitrai

Járás	Komáromi
Rang	város
Polgármester	Stubendek László
Irányítószám	945 01
Körzethívószám	00421 (0) 35
Testvérvárosok	▼ kinyit Lista
Népesség	
Teljes népesség	34 349 fő (2011) ^[1] +/-
Népsűrűség	357 fő/km ²
Földrajzi adatok	
Tszf. magasság	110 m
Terület	102,88 km ²

Kerület	Nyitrai
Járás	Komáromi
Rang	község
Polgármester	Farkas Károly
Népesség	
Teljes népesség	698 fő (2011) ^[1] +/-
Népsűrűség	37 fő/km ²
Földrajzi adatok	
Tszf. magasság	114 m
Terület	18,74 km ²


24. Komáromfüss (Trávnik)



Az egykori bencés kolostor épülete



Komáromfüss címere

Közigazgatás	
Ország	 Szlovákia

25. Komáromcsehi (Čechy)

Közigazgatás	
Ország	 Szlovákia
Kerület	Nyitrai
Járás	Érsekújvári
Turisztikai régió	Dunamente
Rang	község
Első írásos említés	1419
Polgármester	Ing. Jozef Baranovič
Irányítószám	941 32
Körzethívószám	00421 (0) 35
Népesség	
Teljes népesség	299 fő (2011) ^[1] +/-
Népsűrűség	25 fő/km ²

Földrajzi adatok

Tszf. magasság	151 m
Terület	11,85 km ²

26.Komáromszemere (Semerovo)

Közigazgatás

Ország	 Szlovákia
Kerület	Nyitrai
Járás	Érsekújvári
Rang	község
Polgármester	Ján Šima

Népesség

Teljes népesség	1452 fő (2011) ^[1] +/-
Népsűrűség	62 fő/km ²

Földrajzi adatok

Tszf. magasság	150 m
Terület	23,409 km ²

27.Komáromszentpéter (Svätý Peter)



A szentpéteri katolikus templom



Komáromszentpéter címere

Közigazgatás

Ország	 Szlovákia
Kerület	Nyitrai
Járás	Komáromi
Rang	község
Polgármester	Jobbágy József

Népesség

Teljes népesség	2734 fő (2011) ^[1] +/-
Népsűrűség	80 fő/km ²

Földrajzi adatok

Tszf. magasság	138 m
Terület	34,33 km ²

28.Kürt (Strekov)



A katolikus templom és az előtte álló Szűz Mária-szobor



Kürt címere

Közigazgatás

Ország	 Szlovákia
Kerület	Nyitrai
Járás	Érsekújvári
Rang	község

Polgármester Téglás János

Népesség

Teljes népesség	2086 fő (2011) ^[1] +/-
Népsűrűség	51 fő/km ²

Földrajzi adatok

Tszf. magasság	132 m
Terület	41,05 km ²

29.Lakszakállas (Sokolce)



A református templom



Lakszakállas címere

Közigazgatás

Ország	 Szlovákia
---------------	---

Kerület	Nyitrai
Járás	Komáromi
Turisztikai régió	Dunamente
Rang	község
Első írásos említés	1268
Polgármester	Bartal András
Irányítószám	946 17
Körzethívószám	035
Népesség	
Teljes népesség	1218 fő (2011) ^[1] +/-
Népsűrűség	63 fő/km ²
Földrajzi adatok	
Tszf. magasság	112 m
Terület	19,42 km ²

Madar címere	
Közigazgatás	
Ország	 Szlovákia
Kerület	Nyitrai
Járás	Komáromi
Rang	község
Polgármester	Édes István
Népesség	
Teljes népesség	1462 fő (2011) ^[1] +/-
Népsűrűség	54 fő/km ²
Földrajzi adatok	
Tszf. magasság	131 m
Terület	27,07 km ²

30.Madar (Modrany)



Madar látképe



31.Marcelháza (Marcelová)



A katolikus templom



Marcelháza címere



Marcelháza zászlaja

Közigazgatás

Ország	 Szlovákia
Kerület	Nyitrai
Járás	Komáromi
Turisztikai régió	Dunamenti
Rang	község
Első írásos említés	1256
Polgármester	Varga Ervin
Irányítószám	946 32
Körzethívószám	035

Népesség

Teljes népesség	3751 fő (2011) ^[1] +/-
Népsűrűség	105 fő/km ²

Földrajzi adatok

Tszf. magasság	112 m
Terület	35,75 km ²

32.Martos (*Martovce*)



A református templom Martos központjában



Martos címere



Martos zászlaja

Közigazgatás

Ország	 Szlovákia
Kerület	Nyitrai
Járás	Komáromi
Turisztikai régió	Dunamenti
Rang	község
Első írásos említés	1438
Polgármester	Keszeg István
Irányítószám	947 01
Körzethívószám	035

Népesség

Teljes népesség	694 fő (2011) ^[1] +/-
Népsűrűség	35 fő/km ²

Földrajzi adatok

Tszf. magasság	110 m
-----------------------	-------

Terület 19,96 km²

33. Megyercs (Čalovec)



Megyercs református temploma



Megyercs címere



Megyercs zászlaja

Közigazgatás

Ország  Szlovákia

Kerület Nyitrai

Járás Komáromi

Turisztikai régió Dunamenti

Rang község

Első írásos említés 1268

Polgármester Molnár Zoltán

Irányítószám 946 02

Körzethívószám 035

Népesség

Teljes népesség 1197 fő (2011)^[1] +/-

Népsűrűség 52 fő/km²

Földrajzi adatok

Tszf. magasság 108 m

Terület 23,21 km²

34. Nagykeszi (Veľké Kosihy)



Nagykeszi református temploma



Nagykeszi címere



Nagykeszi zászlaja

Közigazgatás

Ország	 Szlovákia
Kerület	Nyitrai
Járás	Komáromi
Rang	község
Polgármester	Csóka Lajos
Népesség	
Teljes népesség	990 fő (2011) ^[1] +/-
Népsűrűség	41 fő/km ²
Földrajzi adatok	
Tszf. magasság	112 m
Terület	24,40 km ²

Kerület	Nagyszombati
Járás	Dunaszerdahelyi
Rang	város
Polgármester	Néveri Sándor
Irányítószám	93201
Körzethívószám	0 31
Testvérvárosok	▼ kinyit Lista
Népesség	
Teljes népesség	8828 fő (2013. dec. 31.) +/-
Népsűrűség	159 fő/km ²
Földrajzi adatok	
Tszf. magasság	112 m
Terület	55,55 km ²

35. Nagymegyér (Veľký Meder)



Városháza



Nagymegyér címere

Közigazgatás

Ország  Szlovákia

36. Naszvad (Nesvady)



Naszvad - községháza



Naszvad címere



Naszvad zászlaja

Közigazgatás	
Ország	 Szlovákia
Kerület	Nyitrai
Járás	Komáromi
Turisztikai régió	Dunamente
Rang	község
Polgármester	Haris József
Irányítószám	946 51
Körzethívószám	00421 (0) 35
Testvérvárosok	▼ kinyit Lista
Néesség	
Teljes népesség	5068 fő (2011) ^[1] +/-
Népsűrűség	87 fő/km ²
Földrajzi adatok	
Tszf. magasság	114 m
Terület	57,91 km ²

	
Nemesócsa címere	
Közigazgatás	
Ország	 Szlovákia
Kerület	Nyitrai
Járás	Komáromi
Rang	község
Polgármester	Magyarics Gusztáv
Néesség	
Teljes népesség	2462 fő (2011) ^[1] +/-
Népsűrűség	88 fő/km ²
Földrajzi adatok	
Tszf. magasság	113 m
Terület	27,94 km ²

37.Nemesócsa (*Zemianska Olča*)



Nemesócsa református temploma

38.Path (*Patince*)



A katolikus templom



Path címere



Path zászlaja

Közigazgatás

Ország	 Szlovákia
Kerület	Nyitrai
Járás	Komáromi
Rang	község
Polgármester	Szabó Olga

Népesség

Teljes népesség	509 fő (2011) ^[1] +/-
Népsűrűség	45 fő/km ²

Földrajzi adatok

Tszf. magasság 110 m

Terület 11,31 km²

39.Szilas (*Brestovec*)



A református harangláb



Szilás címere

Közigazgatás

Ország	 Szlovákia
Kerület	Nyitrai
Járás	Komáromi
Rang	község
Polgármester	Tóth Péter

Népesség

Teljes népesség	473 fő (2011) ^[1] +/-
Népsűrűség	63 fő/km ²

Földrajzi adatok

Tszf. magasság	110 m
Terület	7,49 km ²

40. Szilasháza (Šrobárová)



A katolikus templom



Szilasháza címere

Közigazgatás

Ország	 Szlovákia
Kerület	Nyitrai
Járás	Komáromi
Rang	község
Polgármester	Anna Šušoliaková

Népesség

Teljes népesség	500 fő (2011) ^[1] +/-
Népsűrűség	60 fő/km ²

Földrajzi adatok

Tszf. magasság	122 m
Terület	8,39 km ²

41. Szímő (Zemné)



Szímő - Szent Márton-templom



Szímő címere



Szímő zászlaja

Közigazgatás

Ország	 Szlovákia
Kerület	Nyitrai

Járás	Érsekújvári
Rang	község
Polgármester	Bób János
Testvérvárosok	Tab
Népesség	
Teljes népesség	2281 fő (2011) ^[1] +/-
Népsűrűség	87 fő/km ²
Földrajzi adatok	
Tszf. magasság	111 m
Terület	26,345 km ²

Járás	Komáromi
Rang	község
Polgármester	Bugár Imre
Népesség	
Teljes népesség	803 fő (2011) ^[1] +/-
Népsűrűség	85 fő/km ²
Földrajzi adatok	
Tszf. magasság	112 m
Terület	9,50 km ²

42.Tany (Tôň)



Községi hivatal



Tany címere



Tany zászlaja

Közigazgatás

Ország	 Szlovákia
Kerület	Nyitrai

43.Udvard (Dvory nad Žitavou)



Az udvardi községháza



Udvard címere



Udvard zászlaja

Közigazgatás

Ország	 Szlovákia
Kerület	Nyitrai
Járás	Érsekújvári

Turisztikai régió	Dunamente
Rang	község
Polgármester	Branislav Becík
Irányítószám	941 31
Körzethívószám	00421 (0) 35
Népesség	
Teljes népesség	5164 fő (2011) ^[1] +/-
Népsűrűség	81 fő/km ²
Földrajzi adatok	
Tszf. magasság	122 m
Terület	63,85 km ²

Kerület	Nyitrai
Járás	Komáromi
Turisztikai régió	Dunamente
Rang	község
Polgármester	Štefan Caletka
Irányítószám	946 56
Körzethívószám	00421 (0) 35
Népesség	
Teljes népesség	1813 fő (2011) ^[1] +/-
Népsűrűség	146 fő/km ²
Földrajzi adatok	
Tszf. magasság	135 m
Terület	12,3802 km ²

44. Újgyalla (*Dulovce*)



A katolikus templom



Újgyalla címere



Újgyalla zászlaja

Közigazgatás

Ország



Szlovákia

45. Újpuszta (*Mudroňovo*)



A községi hivatal



Újpuszta címere

Közigazgatás	
Ország	 Szlovákia
Kerület	Nyitrai
Járás	Komáromi
Rang	község
Polgármester	Lubomír Matko
Népesség	
Teljes népesség	122 fő (2011) ^[1] +/-
Népsűrűség	30 fő/km ²
Földrajzi adatok	
Tszf. magasság	150 m
Terület	4,01 km ²

Ország	 Szlovákia
Kerület	Nyitrai
Járás	Komáromi
Rang	község
Első írásos említés	1256
Polgármester	Kovács János
Irányítószám	946 38
Körzethívószám	035
Népesség	
Teljes népesség	285 fő (2011) ^[1] +/-
Népsűrűség	61 fő/km ²
Földrajzi adatok	
Tszf. magasság	114 m
Terület	4,68 km ²

46. Virt (Virt)



Virt katolikus temploma



Virt címere



Virt zászlaja

Közigazgatás

47. Vágfüzes (Vrbová nad Váhom)



Feszty Árpád egykori műterme Kingyesen



Vágfüzes címere



Vágfüzes zászlaja

Becenév: Sziget

Közigazgatás

Ország	 Szlovákia
Kerület	Nyitrai
Járás	Komáromi
Rang	község
Polgármester	Forró László

Népesség

Teljes népesség	559 fő (2011) ^[1] +/-
Népsűrűség	26 fő/km ²


Földrajzi adatok

Tszf. magasság	111 m
Terület	21,695 km ²

48.Zsemlékes (Lipové)



Zsemlékes katolikus temploma



Zsemlékes címere

Közigazgatás

Ország	 Szlovákia
Kerület	Nyitrai
Járás	Komáromi
Rang	község
Első írásos említés	1926
Polgármester	Dáša Kováčsová
Irányítószám	946 14
Körzethívószám	035

Népesség

Teljes népesség	159 fő (2011) ^[1] +/-
Népsűrűség	15 fő/km ²

Földrajzi adatok

Tszf. magasság	109 m
Terület	10,58 km ²

Közigazgatási önállóságukat elvesztett települések: [Apácaszakállas](#), [Bagota](#), [Izsap](#), [Kiskeszi](#), [Kurtakeszi](#), [Őrsújfalu](#),

[Túriszakállas](#)

Jelentősebb [puszták](#),

szórványtelepülések: Agyagos (Vágfüzes), Aszód (Ekecs), Balázspuszta (Szentpéter), Balogh-puszta (Dunaradvány), [Bálványszakállas](#) (Keszegfalva), Bokros-puszta (Izsa), Cigléd (Kürt), Császta (Gúta), Csergő (Gúta), Cserhátpuszta (Őrsújfalu), Domány-puszta (Virt), Ellető (Bajcs), Érseklél (Nagykeszi), Farkasd (Bajcs), Felaranyos (Csallóközaranyos), [Gadócs](#) (Komárom), Gólyás (Ekecs), [Gúg](#) (Szímő), Gyótvá (Martos), Gyulamajor (Komárom), Hambpuszta (Ógyalla), Hamusad (Naszvad), Haraszt (Bajcs), Kabátfalu (Komárom), [Kava](#) (Komárom), Kingyes (Vágfüzes), Királynérét (Gúta), Kisizsa (Komárom), Kisharcsás (Komárom), Kissziget (Ifjúságfalva), Kopánkút (Csúz), Kővágópuszta (Újgyalla), Maderét (Lakszakállas), Mihályvárpuszta (Bajcs), Lándor (Komárom), Lohót (Keszegfalva), Nagyharcsás (Komárom), [Nagykonkoly](#) (Ógyalla), Nagylél (Csallóközaranyos), Nagyszeg (Ekecs), Nagysziget (Gúta), Margitpuszta (Ógyalla), Okánikovo (Nagykeszi), Ontopa (Csallóközaranyos), Ölvedi-puszta (Csúz), Örömhegy (Csúz), Örtény (Gúta), Pacsérok (Gúta), Patkányos (Pat), Pálpuszta (Ógyalla), Rakottyás (Zsemlékes), Ronka (Kolozs néma), Rókalyuk (Újgyalla), Sárkánypuszta (Nagymegyér), Štúrová (Ekel), Szentistván-puszta (Kürt), Szent Miklós-udvar (Udvard), Szentpálpuszta (Őrsújfalu), Szőlős (Keszegfalva), Túzok-

puszta (Ekecs), Újudvar (Nagymegyér), [Vékpuszta](#) (Ógyalla), Viharos (Ekel), Violén (Megyercs), Vörösmajor (Komáromszemere), [Zsitvató](#) (Dunaradvány)

KOMÁROM MEGYE/ A mai Magyarországon fekvő települések

1. Almásfüzitő



Almásfüzitő címere

Közigazgatás

Ország	 Magyarország
Régió	Közép-Dunántúl
Megye	Komárom-Esztergom
Járás	Komáromi
Jogállás	község
Polgármester	Karánsebesy Lukács Pál ^[1]
Irányítószám	2931
Körzethívószám	34

Néesség

Teljes népesség	2047 fő (2015. jan. 1.) ^[2] +/-
Népsűrűség	275,82 fő/km ²

Földrajzi adatok

Terület	8,19 km ²
----------------	----------------------

2. Ács



Ács központja légifelvételen



Ács címere

Közigazgatás

Ország	 Magyarország
Régió	Közép-Dunántúl
Megye	Komárom-Esztergom
Járás	Komáromi
Jogállás	város
Polgármester	Lakatos Béla (FIDESZ-KDNP) ^[1]
Irányítószám	2941
Körzethívószám	34

Néesség

Teljes népesség	6771 fő (2015. jan. 1.) ^[2] +/-
Népsűrűség	68,47 fő/km ²

Földrajzi adatok

Terület	103,84 km ²
----------------	------------------------

3. Ászár



Ászár címere

Közigazgatás

Ország	 Magyarország
Régió	Közép-Dunántúl
Megye	Komárom-Esztergom
Járás	Kisbéri
Jogállás	község
Polgármester	Pekár Zsolt
Irányítószám	2881
Körzethívószám	34

Népesség

Teljes népesség	1714 fő (2015. jan. 1.) ^[1] +/-
Népsűrűség	105,30 fő/km ²

Földrajzi adatok

Terület	18,69 km ²
----------------	-----------------------

4. Baj



Baj katolikus temploma



Baj címere

Közigazgatás

Ország	 Magyarország
Régió	Közép-Dunántúl
Megye	Komárom-Esztergom
Járás	Tatai
Jogállás	község
Polgármester	Schunder Tibor ^[1]
Irányítószám	2836
Körzethívószám	34

Népesség

Teljes népesség	2779 fő (2015. jan.
------------------------	---------------------

	1.) ^[2] +/-
Népsűrűség	134,22 fő/km ²
Földrajzi adatok	
Terület	21,13 km ²

5. Bana




A banai Szentháromság katolikus templom



Bana címere

Közigazgatás

Ország	 Magyarország
Régió	Közép-Dunántúl
Megye	Komárom-Esztergom
Járás	Komáromi

Jogállás	község
Polgármester	Sáhóné Horváth Márta ^[1]
Irányítószám	2944
Körzethívószám	34

Népesség

Teljes népesség 1629 fő (2015. jan. 1.)^[2] +/-

Népsűrűség 65,63 fő/km²

Földrajzi adatok

Terület 25,14 km²

6. Bábolna



Bábolna madártávlatból - A képen a város történeti épületegyüttese látható



Bábolna címere

Közigazgatás

Ország	 Magyarország
Régió	Közép-Dunántúl

Megye	Komárom-Esztergom
Járás	Komáromi
Jogállás	város
Polgármester	Dr. Horváth Klára ^[1]
Irányítószám	2943
Körzethívószám	34
Néesség	
Teljes népesség	3789 fő (2015. jan. 1.) ^[2] +/-
Népsűrűség	109,79 fő/km ²
Földrajzi adatok	
Terület	33,59 km ²

7. Bokod



Bokod címere

Közigazgatás	
Ország	 Magyarország
Régió	Közép-Dunántúl
Megye	Komárom-Esztergom
Járás	Oroszlányi
Jogállás	község
Polgármester	Csonka László ^[1]
Irányítószám	2855
Körzethívószám	34

Néesség	
Teljes népesség	2064 fő (2015. jan. 1.) ^[2] +/-
Népsűrűség	73,09 fő/km ²
Földrajzi adatok	
Terület	29,92 km ²

8. Császár

Közigazgatás	
Ország	 Magyarország
Régió	Közép-Dunántúl
Megye	Komárom-Esztergom
Járás	Kisbéri
Jogállás	község
Polgármester	Beke Gyöngyi ^[1]
Irányítószám	2858
Körzethívószám	34
Néesség	
Teljes népesség	1878 fő (2015. jan. 1.) ^[2] +/-
Népsűrűség	26,03 fő/km ²
Földrajzi adatok	
Terület	67,80 km ²

9. Csém



Csém címere

Közigazgatás

Ország	 Magyarország
Régió	Közép-Dunántúl
Megye	Komárom-Esztergom
Járás	Komáromi
Jogállás	község
Polgármester	Dián Erzsébet ^[1]
Irányítószám	2949
Körzethívószám	34

Népesség

Teljes népesség	388 fő (2015. jan. 1.) ^[2] +/-
Népsűrűség	76,31 fő/km ²

Földrajzi adatok

Terület	6,29 km ²
----------------	----------------------

10. Csép



A községháza



Csép címere

Közigazgatás

Ország	 Magyarország
Régió	Közép-Dunántúl
Megye	Komárom-Esztergom
Járás	Kisbéri
Jogállás	község
Polgármester	Széber József ^[1]
Irányítószám	2946
Körzethívószám	34

Népesség

Teljes népesség	353 fő (2015. jan. 1.) ^[2] +/-
Népsűrűség	17,95 fő/km ²

Földrajzi adatok

Terület	20,06 km ²
----------------	-----------------------

11. Dad



Dad - üdvözlőtábla



Közigazgatás

Ország	 Magyarország
Régió	Közép-Dunántúl
Megye	Komárom-Esztergom
Járás	Oroszlányi
Jogállás	község
Polgármester	Szücs Attiláné ^[1]
Jegyző	Mánomiczné Takács Erzsébet
Irányítószám	2854

Körzethívószám 34

Népesség

Teljes népesség 977 fő (2015. jan. 1.)^[2] +/-

Népsűrűség 42,40 fő/km²

Földrajzi adatok

Terület 23,75 km²

12. Dunaalmás



Látkép



Közigazgatás

Ország	 Magyarország
Régió	Közép-Dunántúl
Megye	Komárom-Esztergom
Járás	Tatai
Jogállás	község
Polgármester	Czeplédi Zoltán ^[1]

Irányítószám 2545

Körzethívószám 34

Népesség

Teljes népesség 1547 fő (2015. jan. 1.)^[2] +/-

Népsűrűség 110,16 fő/km²

Földrajzi adatok

Terület 14,77 km²

Régió Közép-Dunántúl

Megye Komárom-Esztergom

Járás Tatai

Jogállás község

Polgármester Béger Ákos Imre^[1]

Irányítószám 2897

Körzethívószám 34

Népesség

Teljes népesség 446 fő (2015. jan. 1.)^[2] +/-

Népsűrűség 56,37 fő/km²

Földrajzi adatok

Terület 7,77 km²

13. Dunaszentmiklós



Dunaszentmiklós címere

Közigazgatás

Ország  Magyarország

14.Ete



Református templom



Ete címere

Közigazgatás

Ország	 Magyarország
Régió	Közép-Dunántúl
Megye	Komárom-Esztergom
Járás	Kisbéri
Jogállás	község
Polgármester	Rohonczi László (FIDESZ-KDNP) ^[1]
Irányítószám	2947
Körzethívószám	34

Népesség

Teljes népesség	613 fő (2015. jan. 1.) ^[2] +/-
Népsűrűség	27,75 fő/km ²

Földrajzi adatok


Terület	20,61 km ²
----------------	-----------------------

15.Gyermely



Gyermely címere

Közigazgatás

Ország	 Magyarország
Régió	Közép-Dunántúl
Megye	Komárom-Esztergom
Járás	Tatabányai
Jogállás	község
Polgármester	Kókai Rita ^[1]
Irányítószám	2821
Körzethívószám	34

Testvértelepülései

Népesség

Teljes népesség	1464 fő (2015. jan. 1.) ^[2] +/-
Népsűrűség	32,01 fő/km ²

Földrajzi adatok

Terület	45,45 km ²
----------------	-----------------------

16.Héreg



Héreg címere

Közigazgatás

Ország	 Magyarország
Régió	Közép-Dunántúl
Megye	Komárom-Esztergom
Járás	Tatabányai
Jogállás	község
Polgármester	Nieszner József ^[1]
Irányítószám	2832
Körzethívószám	34
Néesség	
Teljes néesség	995 fő (2015. jan. 1.) ^[2] +/-
Népsűrűség	37,60 fő/km ²
Földrajzi adatok	
Terület	27,13 km ²

Irányítószám	2852
Körzethívószám	34
Néesség	
Teljes néesség	1990 fő (2015. jan. 1.) ^[2] +/-
Népsűrűség	178,52 fő/km ²
Földrajzi adatok	
Terület	11,08 km ²

17. Kecskéd



Kecskéd címere

Közigazgatás

Ország	 Magyarország
Régió	Közép-Dunántúl
Megye	Komárom-Esztergom
Járás	Oroszlányi
Jogállás	község
Polgármester	Grúber Zoltán ^[1]

18. Kisbér



Kisbér légifelvételen



Kisbér címere

Közigazgatás

Ország	 Magyarország
Régió	Közép-Dunántúl
Megye	Komárom-Esztergom
Járás	Kisbéri
Jogállás	város

Polgármester	Dr. Udvardi Erzsébet (Fidesz-KDNP) ^[1]
Irányítószám	2870
Körzethívószám	34
Testvértelepülései	Aranyosgyéres
Néesség	
Teljes népesség	5348 fő (2015. jan. 1.) ^[2] +/-
Népsűrűség	103,99 fő/km ²
Földrajzi adatok	
Terület	52,18 km ²

Teljes népesség	450 fő (2015. jan. 1.) ^[2] +/-
Népsűrűség	39,12 fő/km ²
Földrajzi adatok	
Terület	13,14 km ²

19. Kisigmánd



Kisigmánd címere

Közigazgatás	
Ország	 Magyarország
Régió	Közép-Dunántúl
Megye	Komárom-Esztergom
Járás	Komáromi
Jogállás	község
Polgármester	Pécsvárady Attila Ernő ^[1]
Irányítószám	2948
Körzethívószám	34
Néesség	

20. Kocs



Kocs, Vincze Imre Általános Iskola



Kocs címere

Közigazgatás	
Ország	 Magyarország
Régió	Közép-Dunántúl
Megye	Komárom-Esztergom
Járás	Tatai
Jogállás	község
Polgármester	Simon László ^[1]
Irányítószám	2898
Körzethívószám	34

Testvértelepülései Montebelluna

Néesség

Teljes népesség 2519 fő (2015. jan. 1.)^[2] +/-

Népsűrűség 45,18 fő/km²

Földrajzi adatok

Terület 58,26 km²

Népsűrűség 280,74 fő/km²

Földrajzi adatok

Terület 70,19 km²

21. Komárom



Komárom címere

Közigazgatás

Ország  Magyarország

Régió Közép-Dunántúl

Megye Komárom-Esztergom

Jogállás város

Polgármester Dr. Molnár Attila
(FIDESZ-KDNP)^[1]

Irányítószám 2900

Körzethívószám 34

Testvértelepülései Szászsebes
Komárno
Naumburg
Sosnoviec

Néesség

Teljes népesség 18 957 fő (2015. jan. 1.)^[2] +/-

22. Kömlőd



Kömlőd címere

Közigazgatás

Ország  Magyarország

Régió Közép-Dunántúl

Megye Komárom-Esztergom

Járás Oroszlányi

Jogállás község

Polgármester Kiss Ferenc^[1]

Irányítószám 2853

Körzethívószám 34

Néesség

Teljes népesség 1090 fő (2015. jan. 1.)^[2] +/-

Népsűrűség 53,63 fő/km²

Földrajzi adatok

Terület 22,84 km²

Teljes népesség 4379 fő (2015. jan. 1.)^[2] +/-

Népsűrűség 98,19 fő/km²

Földrajzi adatok

Terület 45,34 km²

23. Környe




A vasútállomás télen



Környe címere

Közigazgatás

Ország  Magyarország

Régió Közép-Dunántúl

Megye Komárom-Esztergom

Járás Tatabányai

Jogállás község

Polgármester Beke László^[1]

Irányítószám 2851

Körzethívószám 34

Népesség

24. Mocsa



Légi felvétel a római katolikus templomról



Mocsa címere

Közigazgatás

Ország  Magyarország

Régió Közép-Dunántúl

Megye Komárom-Esztergom

Járás Komáromi

Jogállás község

Polgármester Marschall Ferenc^[1]

Irányítószám 2911

Körzethívószám 34

Néesség	
Teljes népesség	2126 fő (2015. jan. 1.) ^[2] +/-
Népsűrűség	32,97 fő/km ²
Földrajzi adatok	
Terület	67,22 km ²

25. Nagyigmánd	
 <p>Nagyigmánd címere</p>	
Közigazgatás	
Ország	 Magyarország
Régió	Közép-Dunántúl
Megye	Komárom-Esztergom
Járás	Komáromi
Jogállás	nagyközség
Polgármester	Hajduné Farkas Erika ^[1]
Irányítószám	2942
Körzethívószám	34
Néesség	
Teljes népesség	2938 fő (2015. jan. 1.) ^[2] +/-
Népsűrűség	58,09 fő/km ²
Földrajzi adatok	
Terület	51,39 km ²

26. Naszály	
 <p>Naszály címere</p>	
Közigazgatás	
Ország	 Magyarország
Régió	Közép-Dunántúl
Megye	Komárom-Esztergom
Járás	Tatai
Jogállás	község
Polgármester	Maszlavér Petra ^[1]
Irányítószám	2899
Körzethívószám	34
Néesség	
Teljes népesség	2297 fő (2015. jan. 1.) ^[2] +/-
Népsűrűség	78,83 fő/km ²
Földrajzi adatok	
Terület	30,23 km ²

27. Neszmély



Neszmély címere

Közigazgatás

Ország	 Magyarország
Régió	Közép-Dunántúl
Megye	Komárom-Esztergom
Járás	Tatai
Jogállás	község
Polgármester	Janovics István ^[1]
Irányítószám	2544
Körzethívószám	34

Népesség

Teljes népesség	1269 fő (2015. jan. 1.) ^[2] +/-
Népsűrűség	48,45 fő/km ²

Földrajzi adatok

Terület	27,76 km ²
----------------	-----------------------

28.Szákszend



faluház

Közigazgatás

Ország	 Magyarország
Régió	Közép-Dunántúl
Megye	Komárom-Esztergom
Járás	Oroszlányi
Jogállás	község
Polgármester	László Kálmán ^[1]
Irányítószám	2856
Körzethívószám	34

Népesség

Teljes népesség	1447 fő (2015. jan. 1.) ^[2] +/-
Népsűrűség	42,78 fő/km ²

Földrajzi adatok

Terület	35,93 km ²
----------------	-----------------------

29.Szomor



Szomor címere

Közigazgatás

Ország	 Magyarország
Régió	Közép-Dunántúl
Megye	Komárom-Esztergom
Járás	Tatabányai
Jogállás	község
Polgármester	Nagy György ^[1]
Irányítószám	2822
Körzethívószám	34

Népesség

Teljes népesség	1051 fő (2015. jan. 1.) ^[2] +/-
Népsűrűség	86,05 fő/km ²

Földrajzi adatok

Terület	13,19 km ²
----------------	-----------------------

30.Szomód



Szomód címere

Közigazgatás

Ország	 Magyarország
Régió	Közép-Dunántúl
Megye	Komárom-Esztergom
Járás	Tatai
Jogállás	község
Polgármester	Cellár József ^[1]
Irányítószám	2896
Körzethívószám	34

Népesség

Teljes népesség	2004 fő (2015. jan.
------------------------	---------------------

	1.) ^[2] +/-
Népsűrűség	73,90 fő/km ²
Földrajzi adatok	
Terület	28,35 km ²

31.Tardos



A tardosi római katolikus templom



Tardos címere

Közigazgatás

Ország	 Magyarország
Régió	Közép-Dunántúl
Megye	Komárom-Esztergom
Járás	Tatai

Jogállás	község
Polgármester	Csabán Béla Csaba ^[1]
Irányítószám	2834
Körzethívószám	34

Népesség

Teljes népesség 1617 fő (2015. jan. 1.)^[2] +/-

Népsűrűség 68,22 fő/km²

Földrajzi adatok

Terület 23,32 km²

32.Tarján



Római katolikus templom



Tarján címere	
Közigazgatás	
Ország	 Magyarország
Régió	Közép-Dunántúl
Megye	Komárom-Esztergom
Járás	Tatabányai
Jogállás	község
Polgármester	Marx Ernő ^[1]
Irányítószám	2831
Körzethívószám	34
Népesség	
Teljes népesség	2565 fő (2015. jan. 1.) ^[2] +/-
Népsűrűség	60,4 fő/km ²
Földrajzi adatok	
Terület	43,07 km ²



	
Tata címere	
Becenév: A vizek városa	
Közigazgatás	
Ország	 Magyarország
Régió	Közép-Dunántúl
Megye	Komárom-Esztergom
Járás	Tatai
Jogállás	város
Polgármester	Michl József (FIDESZ-KDNP) ^[1]
Jegyző	Dr. Kórosi Emőke
Irányítószám	2890
Körzethívószám	34
Testvértelepülései	Szögyén
Népesség	
Teljes népesség	23 613 fő (2015. jan. 1.) ^[2] +/-
Népsűrűség	318,61 fő/km ²
Földrajzi adatok	
Terület	78,17 km ²

34. Tatabánya




A város címerének fő motívuma a **bánhidai**Kő-hegyen lévő Turul emlékmű



Tatabánya címere

Közigazgatás

Ország	 Magyarország
Régió	Közép-Dunántúl
Megye	Komárom-Esztergom
Járás	Tatabányai
Jogállás	megyeszékhely megyei jogú város
Polgármester	Schmidt Csaba
Irányítószám	2800
Körzethívószám	34
Testvértelepülései	▼ kinyit Lista

Népesség

Teljes népesség	66 791 fő (2015. jan. 1.) ^[1] +/-
Népsűrűség	765,48 fő/km ²

Földrajzi adatok

Terület	91,43 km ²
----------------	-----------------------

35. Tárkány



Római katolikus templom



Tárkány címere

Közigazgatás

Ország	 Magyarország
Régió	Közép-Dunántúl
Megye	Komárom-Esztergom
Járás	Kisbéri
Jogállás	község

Polgármester	Mészáros Tamásné ^[1]
Irányítószám	2945
Körzethívószám	34
Néesség	
Teljes népesség	1444 fő (2015. jan. 1.) ^[2] +/-
Népsűrűség	24,50 fő/km ²
Földrajzi adatok	
Terület	64,98 km ²

Jogállás	község
Polgármester	Menoni Gabriella ^[1]
Irányítószám	2824
Körzethívószám	34
Néesség	
Teljes népesség	538 fő (2015. jan. 1.) ^[2] +/-
Népsűrűség	47,09 fő/km ²
Földrajzi adatok	
Terület	12,04 km ²

36.Várgesztes



A gesztesi vár



Várgesztes címere

Közigazgatás

Ország	 Magyarország
Régió	Közép-Dunántúl
Megye	Komárom-Esztergom
Járás	Tatabányai

37.Vérteskethely



Vérteskethely címere

Közigazgatás

Ország	 Magyarország
Régió	Közép-Dunántúl
Megye	Komárom-Esztergom
Járás	Kisbéri
Jogállás	község
Polgármester	Tóth János ^[1]
Irányítószám	2859
Körzethívószám	34
Néesség	
Teljes népesség	551 fő (2015. jan. 1.) ^[2] +/-
Népsűrűség	32,97 fő/km ²

Földrajzi adatok

Terület 17,47 km²

38.Vértessomló



Vitányvár



Vértessomló címere

Közigazgatás

Ország	 Magyarország
Régió	Közép-Dunántúl
Megye	Komárom-Esztergom
Járás	Tatabányai
Jogállás	község
Polgármester	Igó István ^[1]
Irányítószám	2823
Körzethívószám	34

Néesség

Teljes népesség 1303 fő (2015. jan. 1.)^[2] +/-

Népsűrűség 60,12 fő/km²

Földrajzi adatok


Terület 22,29 km²

39.Vértesszőlős



Vértesszőlős címere

Közigazgatás

Ország	 Magyarország
Régió	Közép-Dunántúl
Megye	Komárom-Esztergom
Járás	Tatabányai
Jogállás	község
Polgármester	Nagy Csaba ^[1]
Irányítószám	2837
Körzethívószám	34

Néesség

Teljes népesség	2986 fő (2015. jan. 1.) ^[2] +/-
Népsűrűség	181,90 fő/km ²
Földrajzi adatok	
Terület	17,13 km ²

40.Vértestolna



Vértestolna címere

Közigazgatás

Ország	 Magyarország
Régió	Közép-Dunántúl
Megye	Komárom-Esztergom
Járás	Tatai
Jogállás	község
Polgármester	Harmados Oszkár ^[1]
Irányítószám	2833
Körzethívószám	34

Népesség

Teljes népesség	474 fő (2015. jan. 1.) ^[2] +/-
Népsűrűség	32,33 fő/km ²

Földrajzi adatok

Terület	16,95 km ²
----------------	-----------------------

Közigazgatási önállóságukat elvesztett települések: [Agostyán](#), [Alsógalla](#), [Bánhida](#), [Felsőgalla](#), [Szák](#), [Szend](#), [Szőny](#), [Tóváros](#)

Jelentősebb [puszták](#),

szórványtelepülések: [Almáspuszta](#) (Naszály), [Bartusekpuszta](#) (Komárom)

[Battyánpuszta](#) (Kisbér), [Boldogasszonypuszta](#) (Komárom), [Billegpuszta](#)(Naszály), [Csákányospuszta](#) (Tatabánya), [Csillapuszta](#) (Ács), [Dióspuszta](#) (Tata), [Grébicpuszta](#) (Naszály), [Gyarmatpuszta](#) (Gyermely), [Kisherkály](#) (Komárom), [Koppánymonostor](#)(Komárom), [Körtvélypuszta](#) (Tatabánya), [Kőtelek](#) (Dunaalmás), [Majk](#) (Oroszlány), [Mindszentpuszta](#) (Oroszlány), Nagybérpuszta

(Kisbér), [Nagyherkály](#) (Komárom), [Nagytagyospuszta](#) (Környe), [Parnakpuszta](#) (Kömlőd), [Síkvölgypuszta](#) (Tatabánya),

Somodorpuszta

(Szomor), [Szentgyörgypuszta](#) (Környe), [Tornyó](#) (Tarján), [Tömördpuszta](#)(Mocsa), [Újszállás puszta](#) (Komárom), [Vasdinnyepuszta](#) (Tárkány), Vaspuszta (Ács)

ESZTERGOM MEGYE

A MAI MAGYARORSZÁGON FEKVŐ TELEPÜLÉSEK

1. Annavölgy



Annavölgy címere

Közigazgatás

Ország	 Magyarország
Régió	Közép-Dunántúl
Megye	Komárom-Esztergom
Járás	Esztergomi
Jogállás	község
Polgármester	Bánhidi József (MSZP) ^[1]
Irányítószám	2529
Körzethívószám	33

Népesség

Teljes népesség	927 fő (2015. jan. 1.) ^[2] +/-
Népsűrűség	206,30 fő/km ²

Földrajzi adatok

Terület	4,60 km ²
----------------	----------------------

2. Bajna



Bajna címere

Közigazgatás

Ország	 Magyarország
Régió	Közép-Dunántúl
Megye	Komárom-Esztergom
Járás	Esztergomi
Jogállás	község
Polgármester	Pallagi Tibor ^[1]
Irányítószám	2525
Körzethívószám	33 (447)
Testvértelepülései	Bart

Népesség

Teljes népesség	1935 fő (2015. jan. 1.) ^[2] +/-
Népsűrűség	51,84 fő/km ²

Földrajzi adatok

Terület	37,27 km ²
----------------	-----------------------

3. Bajót



Bajót címere

Közigazgatás

Ország	 Magyarország
Régió	Közép-Dunántúl
Megye	Komárom-Esztergom
Járás	Esztergomi
Jogállás	község
Polgármester	Tóth Zoltán ^[1]
Irányítószám	2533
Körzethívószám	33

Népesség

Teljes népesség	1602 fő (2015. jan. 1.) ^[2] +/-
Népsűrűség	94,71 fő/km ²

Földrajzi adatok

Terület	16,44 km ²
----------------	-----------------------

4. Csolnok



Csolnok címere

Közigazgatás

Ország	 Magyarország
Régió	Közép-Dunántúl
Megye	Komárom-Esztergom
Járás	Esztergomi
Jogállás	község
Polgármester	Kolonics Péterné
Irányítószám	2521
Körzethívószám	33 ^[1]

Népesség

Teljes népesség	3111 fő (2015. jan. 1.) ^[2] +/-
Népsűrűség	177,61 fő/km ²

Földrajzi adatok

Terület	18,71 km ²
----------------	-----------------------

5. Dág



Dág címere

Közigazgatás

Ország	 Magyarország
Régió	Közép-Dunántúl
Megye	Komárom-Esztergom
Járás	Esztergomi
Jogállás	község

Polgármester Steiner Tamás^[1]

Iránvítószám 2522

Körzethívószám 33

Népesség

Teljes népesség 946 fő (2015. jan. 1.)^[2]
+/-

Népsűrűség 79,56 fő/km²

Földrajzi adatok

Terület 11,89 km²

6. Dorog



A dorogi Hősök tere



Dorog címere

Közigazgatás

Ország  [Magyarország](#)

Régió [Közép-Dunántúl](#)

Megye [Komárom-Esztergom](#)

Járás [Esztergomi](#)

Jogállás [város](#)

Polgármester [Tittmann János](#)
([független](#))^[1]

Iránvítószám 2510

Körzethívószám 33

Testvértelepülései

 [Wendlingen](#)

 [Zsére](#)

 [Marienberg](#)

Népesség

Teljes népesség 11 883 fő (2015. jan. 1.)^[2] +/-


Népsűrűség 1052,47 fő/km²

Földrajzi adatok

Tszf. magasság 142 m

Terület 11,55 km²

7. Dömös



Dömösi hajóállomás



Dömös címere

Közigazgatás

Ország  [Magyarország](#)

Régió [Közép-Dunántúl](#)

Megye [Komárom-Esztergom](#)

Járás [Esztergomi](#)

Jogállás	község
Polgármester	Novák Lajos ^[1]
<u>Irányítószám</u>	2027
<u>Körzethívószám</u>	33

Néesség	
Teljes népesség	1116 fő (2015. jan. 1.) ^[2] +/-
<u>Népsűrűség</u>	48,71 fő/km ²
Földrajzi adatok	
Terület	23,98 km ²

8. Esztergom



Az óramutató járásával föntről: a [Sötétkapu](#), a [Bazilika](#), az [Ószeminárium](#), a [Kis-Duna sétány](#), és a [Várhegy](#) látképe [Párkányból](#) szemlélve




[Esztergom címere](#)



Esztergom zászlaja

Becenév: *Szent István városa, Magyar Sion, Magyar Róma*

Közigazgatás

Ország	 Magyarország
<u>Régió</u>	Közép-Dunántúl
<u>Megye</u>	Komárom-Esztergom
<u>Járás</u>	Esztergomi
Jogállás	város
Alapítás éve	972 ^[1]
Polgármester	Romanek Etelka (Fidesz-KDNP) ^[2]
Jegyző	dr. Laczó Bernadett Éva

Irányítószám 2500–2509

Körzethívószám 33

Testvértelepülései

- [Maintal](#)
- [Espoo](#)
- [Párkány](#)
- [Bamberg](#)
- [Cambrai](#)
- [Ehingen](#)
- [Gniezno](#)
- [Mariazell](#)
- [Canterbury](#)

Néesség	
Teljes népesség	28 102 fő (2015. jan. 1.) ^[3] +/-
<u>Népsűrűség</u>	308,06 fő/km ²
Földrajzi adatok	
<u>Tszf. magasság</u>	105 m
Terület	100,35 km ²

9. Epöl



Epöl látképe az Ór-hegyről



Epöl címere

Közigazgatás

Ország	 Magyarország
Régió	Közép-Dunántúl
Megye	Komárom-Esztergom
Járás	Esztergomi
Jogállás	község
Polgármester	Muszela Szabolcs ^[1]
Irányítószám	2526
Körzethívószám	33

Népesség

Teljes népesség	632 fő (2015. jan. 1.) ^[2] +/-
Népsűrűség	49,64 fő/km ²

Földrajzi adatok

Terület	12,53 km ²
----------------	-----------------------

10. Kesztlőc



Kesztlőc címere

Közigazgatás

Ország	 Magyarország
Régió	Közép-Dunántúl
Megye	Komárom-Esztergom
Járás	Esztergomi
Jogállás	község
Polgármester	Gaál Lajos ^[1]
Irányítószám	2517
Körzethívószám	33

Népesség

Teljes népesség	2526 fő (2015. jan. 1.) ^[2] +/-
Népsűrűség	120,86 fő/km ²

Földrajzi adatok

Terület	22,00 km ²
----------------	-----------------------

11. Lábatlan



Lábatlan címere

Közigazgatás

Ország	 Magyarország
Régió	Közép-Dunántúl
Megye	Komárom-Esztergom
Járás	Esztergomi

Jogállás [város](#)
Polgármester Dinnyés István Gábor^[1]
[Írányítószám](#) 2541
[Körzethívószám](#) 33

Népesség

Teljes népesség 4839 fő (2015. jan. 1.)^[2]
+/-

[Népsűrűség](#) 191,42 fő/km²

Földrajzi adatok

Terület 26,35 km²

12. Leányvár



Leányvár címere

Közigazgatás

Ország  [Magyarország](#)
[Régió](#) [Közép-Dunántúl](#)
[Megye](#) [Komárom-Esztergom](#)
[Járás](#) [Esztergomi](#)
Jogállás [község](#)
Polgármester Tóth János^[1]
[Írányítószám](#) 2518
[Körzethívószám](#) 33

Népesség

Teljes népesség 1714 fő (2015. jan. 1.)^[2] +/-
[Népsűrűség](#) 236,55 fő/km²

Földrajzi adatok

Terület 7,25 km²

13. Máriahalom



Máriahalom címere

Közigazgatás

Ország  [Magyarország](#)
[Régió](#) [Közép-Dunántúl](#)
[Megye](#) [Komárom-Esztergom](#)
[Járás](#) [Esztergomi](#)
Jogállás [község](#)
Polgármester Murczin Kálmán^[1]
[Írányítószám](#) 2527
[Körzethívószám](#) 33
[Testvértelépülései](#) [Trochtelfingen](#)

Népesség

Teljes népesség 601 fő (2015. jan. 1.)^[2]
+/-

[Népsűrűség](#) 61,94 fő/km²

Földrajzi adatok

Terület 10,85 km²

14. Mogyorósbánya



Mogyorósbánya címere

Közigazgatás

Ország  [Magyarország](#)
[Régió](#) [Közép-Dunántúl](#)
[Megye](#) [Komárom-Esztergom](#)

Járás [Esztergomi](#)
Jogállás [község](#)
Polgármester Havrancsik Tibor
Mihály^[1]

Irányítószám 2535

Körzethívószám 33

Népesség

Teljes népesség 832 fő (2015. jan. 1.)^[2]
+/-

Népsűrűség 118,85 fő/km²

Földrajzi adatok

Terület 7,32 km²

15. Nagysáp



Nagysáp címere

Közigazgatás

Ország  [Magyarország](#)
Régió [Közép-Dunántúl](#)
Megye [Komárom-Esztergom](#)
Járás [Esztergomi](#)

Jogállás [község](#)
Polgármester Balogh Miklós^[1]

Irányítószám 2524

Körzethívószám 33

Népesség

Teljes népesség 1444 fő (2015. jan. 1.)^[2]
+/-

Népsűrűség 63,06 fő/km²

Földrajzi adatok

Terület 24,77 km²

16. Nyergesújfalu



Nyergesújfalu [főutcája](#)



Nyergesújfalu címere

Közigazgatás

Ország  [Magyarország](#)
Régió [Közép-Dunántúl](#)
Megye [Komárom-Esztergom](#)
Járás [Esztergomi](#)

Jogállás [város](#)
Polgármester Mihelik Magdolna
([FIDESZ-KDNP](#))^[1]

Irányítószám 2536

Körzethívószám 33

Népesség

Teljes népesség 7402 fő (2015. jan. 1.)^[2]
+/-

Népsűrűség 189,09 fő/km²

Földrajzi adatok

Terület 39,50 km²

17. Piliscsév



Piliscsévi utcakép (Béke utca)



Piliscsév címere

Közigazgatás

Ország	 Magyarország
Régió	Közép-Dunántúl
Megye	Komárom-Esztergom
Járás	Esztergomi
Jogállás	község
Polgármester	Kosztkáné Rokolya Bernadett ^[1]
Irányítószám	2519
Körzethívószám	33

Népesség

Teljes népesség	2338 fő (2015. jan. 1.) ^[2] +/-
Népsűrűség	95,22 fő/km ²

Földrajzi adatok

Terület	24,90 km ²
----------------	-----------------------

18. Pilismarót



Pilismarót címere

Közigazgatás

Ország	 Magyarország
Régió	Közép-Dunántúl
Megye	Komárom-Esztergom
Járás	Esztergomi
Jogállás	község
Polgármester	Pergel István Csaba ^[1]
Irányítószám	2028
Körzethívószám	33

Népesség

Teljes népesség	1975 fő (2015. jan. 1.) ^[2] +/-
Népsűrűség	46,94 fő/km ²

Földrajzi adatok

Terület	44,59 km ²
----------------	-----------------------

19. Sárísáp



Sárísáp címere

Közigazgatás

Ország	 Magyarország
Régió	Közép-Dunántúl
Megye	Komárom-Esztergom

Járás	Esztergomi
Jogállás	község
Polgármester	Kollár Károly Imre ^[1]
Iránvítószám	2523
Körzethívószám	33

Népesség

Teljes népesség	2674 fő (2015. jan. 1.) ^[2] +/-
Népsűrűség	194,82 fő/km ²

Földrajzi adatok

Terület	14,48 km ²
----------------	-----------------------

Megye	Komárom-Esztergom
Járás	Esztergomi
Jogállás	község
Polgármester	Czermann János ^[1]
Iránvítószám	2543
Körzethívószám	33

Népesség

Teljes népesség	2023 fő (2015. jan. 1.) ^[2] +/-
Népsűrűség	58,29 fő/km ²

Földrajzi adatok

Terület	34,36 km ²
----------------	-----------------------

20. Süttő



Süttő címere

Közigazgatás

Ország	 Magyarország
Régió	Közép-Dunántúl

21. Tát



Tát címere

Közigazgatás

Ország	 Magyarország
Régió	Közép-Dunántúl
Megye	Komárom-Esztergom
Járás	Esztergomi
Jogállás	város
Polgármester	Turi Lajos (független) ^[1]
Iránvítószám	2534
Körzethívószám	33

Népesség

Teljes népesség	5280 fő (2015. jan. 1.) ^[2] +/-
Népsűrűség	459,22 fő/km ²

Földrajzi adatok

Terület	11,77 km ²
----------------	-----------------------

22. Tokod



Tokod látképe



Tokod címere

Közigazgatás

Ország	 Magyarország
Régió	Közép-Dunántúl
Megye	Komárom-Esztergom
Járás	Esztergomi
Jogállás	nagyközség
Polgármester	Tóth Tivadar ^[1]
Iránvítószám	2531
Körzethívószám	33


Népesség

Teljes népesség	4036 fő (2015. jan. 1.) ^[2] +/-
Népsűrűség	284,57 fő/km ²

Földrajzi adatok

Terület	14,91 km ²
----------------	-----------------------

23. Tokodaltáró



Tokodaltáró címere

Közigazgatás

Ország	 Magyarország
Régió	Közép-Dunántúl
Megye	Komárom-Esztergom
Járás	Esztergomi
Jogállás	község
Polgármester	Petrik József ^[1]
Iránvítószám	2532
Körzethívószám	33

Népesség

Teljes népesség	2883 fő (2015. jan. 1.) ^[2] +/-
Népsűrűség	584,63 fő/km ²

Földrajzi adatok

Terület	5,27 km ²
----------------	----------------------

24. Úny



Úny címere

Közigazgatás

Ország	 Magyarország
---------------	--

<u>Régió</u>	Közép-Dunántúl
<u>Megye</u>	Komárom-Esztergom
<u>Járás</u>	Esztergomi
Jogállás	község
Polgármester	Pósfai József ^[1]
<u>Irányítószám</u>	2528
<u>Körzethívószám</u>	33

Népesség

Teljes népesség 685 fő (2015. jan. 1.)^[2]
+/-

Népsűrűség 63,30 fő/km²

Földrajzi adatok

Terület 11,58 km²

A MAI SZLOVÁKIA TERÜLETÉN FEKVŐ TELEPÜLÉSEK

1. Bart (*Bruty*)



Közigazgatás

Ország  [Szlovákia](#)

Kerület [Nyitrai](#)

Járás [Érsekújvári](#)

Turisztikai régió [Párkányi](#)

Rang község

Polgármester Alexander Hubáč

Népesség

Teljes népesség 618 fő (2011)^[1] +/-

Népsűrűség 30 fő/km²

Földrajzi adatok

Tszf. magasság 156 m

Terület 20,53 km²

2. Bátorkeszi (*Bátorove Kosihy*)





Bátorkeszi címere

Közigazgatás

Ország	 Szlovákia
Kerület	Nyitrai
Járás	Komáromi
<u>Turisztikai régió</u>	Alsó-Csallóköz
Rang	község
Polgármester	Labancz Roland

Népesség

Teljes népesség	3415 fő (2011) ^[1] +/-
<u>Népsűrűség</u>	74 fő/km ²


Földrajzi adatok

<u>Tszf. magasság</u>	123 m
Terület	45,89 km ²

3. Béla (*Belá*)



Közigazgatás

Ország	 Szlovákia
Kerület	Nyitrai
Járás	Érsekújvári
Első írásos említés	1138
Polgármester	Michal Varga
<u>Irányítószám</u>	943 53 (posta Libádon)

Körzethívószám 036

Népesség

Teljes népesség	370 fő (2011) ^[1] +/-
<u>Népsűrűség</u>	43 fő/km ²

Földrajzi adatok

<u>Tszf. magasság</u>	181 m
Terület	8,69 km ²

4. Bény (*Bíňa*)



Közigazgatás

Ország	 Szlovákia
Kerület	Nyitrai
Járás	Érsekújvári

<u>Turisztikai régió</u>	<u>Déli</u>
Rang	község
Polgármester	Eva Čákváriová
<u>Iránvítószám</u>	943 56
<u>Körzethívószám</u>	00421 (0) 36

Népesség

Teljes népesség ismeretlen +/-

Népsűrűség 62 fő/km²

Földrajzi adatok

Tszf. magasság 132 m

Terület 23,50 km²

Kerület	<u>Nyitrai</u>
Járás	<u>Komáromi</u>
Rang	község
Polgármester	Karkó János

Népesség

Teljes népesség 1190 fő (2011)^{LI} +/-

Népsűrűség 38 fő/km²

Földrajzi adatok

Tszf. magasság 118 m

Terület 31,50 km²

5. Búcs (*Búč*)



A református templom



Búcs címere

Közigazgatás

Ország  [Szlovákia](#)

6. Dunamocs (*Moča*)



Dunamocs református temploma



Dunamocs címere

Közigazgatás

Ország  [Szlovákia](#)

Kerület	Nyitrai
Járás	Komáromi
Rang	község
Polgármester	Banai Tóth Pál

Népesség

Teljes népesség 1151 fő (2011)^{III} +/-

Népsűrűség 64 fő/km²

Földrajzi adatok

Tszf. magasság 110 m

Terület 17,87 km²

7. Ebed (*Obid*)



A községháza

Közigazgatás

Ország [Szlovákia](#)

Kerület [Nyitrai](#)

Járás [Érsekújvári](#)

Rang község

Első írásos említés 1237

Polgármester Nagy Tibor

Népesség

Teljes népesség 1174 fő (2011)^{III} +/-

Népsűrűség 49 fő/km²

Földrajzi adatok

Tszf. magasság 118 m

Terület 24,49 km²

8. Érsekkéty (*Ket'*)

Közigazgatás

Ország [Szlovákia](#)

Kerület [Nyitrai](#)

Járás [Lévai](#)

Rang község

Első írásos említés 1295

Polgármester Molnár Péter

Népesség

Teljes népesség 662 fő (2011)^{III} +/-

Népsűrűség 34 fő/km²

Földrajzi adatok

Tszf. magasság 155 m

Terület 19,65 km²

9. Farnad (*Farná*)

Közigazgatás

Ország [Szlovákia](#)

Kerület [Nyitrai](#)

Járás [Lévai](#)

Rang község

Első írásos említés 1156

Polgármester Csomor Vlasta

Népesség

Teljes népesség 1307 fő (2011)^{III} +/-

Népsűrűség 40 fő/km²

Földrajzi adatok

Tszf. magasság 148 m

Terület 32,74 km²

10. Karva (*Kravany nad Dunajom*)



A mezőgazdasági szakközépiskola épülete
(Szarvassy-kastély)



Karva címere

Közigazgatás

Ország	 Szlovákia
Kerület	Nyitrai
Járás	Komáromi
Rang	község
Első írásos említés	1245
Polgármester	Duka Gábor
Iránvítószám	946 36
Körzethívószám	045

Népesség

Teljes népesség	748 fő (2011) ^{III} +/-
Népsűrűség	47 fő/km ²

Földrajzi adatok

Tszf. magasság	112 m
Terület	15,90 km ²

11. Kéménd (*Kamenín*)



Kéménd római katolikus temploma

Közigazgatás

Ország	 Szlovákia
Kerület	Nyitrai
Járás	Érsekújvári
Rang	község
Első írásos említés	1183
Polgármester	Jozef Grman
Iránvítószám	943 57
Körzethívószám	036
Testvérvárosok	Nagybacon

Népesség

Teljes népesség	1523 fő (2011) ^{III} +/-
Népsűrűség	54 fő/km ²

Földrajzi adatok

Tszf. magasság	125 m
Terület	28,06 km ²

12. Kicsind (*Malá nad Hronom*)



Közigazgatás

Ország	 Szlovákia
Kerület	Nyitrai
Járás	Érsekújvári
Rang	község
Első írásos említés	1523
Polgármester	Pásztor Rita
<u>Irányítószám</u>	943 65
<u>Körzethívószám</u>	036

Népesség

Teljes népesség	394 fő (2011) ^[1] +/-
<u>Népsűrűség</u>	51 fő/km ²

Földrajzi adatok

<u>Tszf. magasság</u>	116 m
Terület	7,72 km ²

13. Kisújfalu (*Nová Vieska*)



Közigazgatás

Ország	 Szlovákia
Kerület	Nyitrai
Járás	Érsekújvári
<u>Turisztikai régió</u>	Dunamente
Rang	község
Első írásos említés	1295
Polgármester	Geri Valéria
<u>Irányítószám</u>	943 41
<u>Körzethívószám</u>	036
<u>Testvérvárosok</u>	Budaörs

Népesség

Teljes népesség	737 fő (2011) ^[1] +/-
<u>Népsűrűség</u>	42 fő/km ²

Földrajzi adatok

<u>Tszf. magasság</u>	133 m
Terület	17,61 km ²

14. Kőbölkút (*Gbelce*)



A római katolikus templom

Közigazgatás

Ország	 Szlovákia
Kerület	Nyitrai
Járás	Érsekújvári
<u>Turisztikai régió</u>	Dunamente
Rang	község
Első írásos említés	1233/1245
Polgármester	Szöcs Ferenc
<u>Iránvítószám</u>	943 42
<u>Körzethívószám</u>	036

Népesség

Teljes népesség	2218 fő (2011) ^{III} +/-
<u>Népsűrűség</u>	83 fő/km ²

Földrajzi adatok


<u>Tszf. magasság</u>	133 m
Terület	26,61 km ²

15. Kőhídyarmat (*Kamenný Most*)



Szent Móric vértanú temploma

Közigazgatás

Ország	 Szlovákia
Kerület	Nyitrai
Járás	Érsekújvári
<u>Turisztikai régió</u>	Dunamente
Rang	község
Első írásos említés	1271
Polgármester	Heiszler Katalin
<u>Iránvítószám</u>	943 58
<u>Körzethívószám</u>	036

Népesség

Teljes népesség	1034 fő (2011) ^{III} +/-
<u>Népsűrűség</u>	51 fő/km ²


Földrajzi adatok

<u>Tszf. magasság</u>	112 m
Terület	20,34 km ²

16. Kural (*Kuraľany*)



Közigazgatás

Ország  [Szlovákia](#)

Kerület [Nyitrai](#)

Járás [Lévai](#)

Turisztikai régió [Garammente](#)

Rang község

Első írásos említés 1723

Polgármester Dušan Mésároš

Írányítószám 935 64

Körzethívószám 036

Népesség

Teljes népesség 535 fő (2011)^[1] +/-

Népsűrűség 50 fő/km²

Földrajzi adatok

Tszf. magasság 159 m

Terület 10,68 km²

17. Libád (*Lubá*)



Libád központja

Közigazgatás

Ország  [Szlovákia](#)

Kerület [Nyitrai](#)

Járás [Érsekújvári](#)

Turisztikai régió [Dunamente](#)

Rang község

Első írásos említés 1247

Polgármester Esztergályos Szilvia

Írányítószám 943 53

Körzethívószám 036

Népesség

Teljes népesség 462 fő (2011)^[1] +/-

Népsűrűség 46 fő/km²

Földrajzi adatok

Tszf. magasság 159 m

Terület 9,98 km²

18. Muzsla (*Mužla*)



A muzslai katolikus templom

Közigazgatás

Ország  [Szlovákia](#)

Kerület [Nyitrai](#)

Járás [Érsekújvári](#)

Turisztikai régió Dunamenti

Rang község
Első írásos említés 1156
Polgármester Farkas Iván

Írányítószám 943 52

Körzethívószám 036

Népesség

Teljes népesség 1923 fő (2011)^[1] +/-

Népsűrűség 37 fő/km²

Földrajzi adatok


Tszf. magasság 121 m

Terület 51,96 km²

19. Nagyölvéd (*Velké Ludince*)



Közigazgatás

Ország  [Szlovákia](#)

Kerület [Nyitrai](#)

Járás [Lévai](#)

Turisztikai régió [Alsó Garammente és Ipolyment](#)

Rang község

Első írásos említés 1282

Polgármester Cseri Zita

Írányítószám 935 65

Körzethívószám 036

Népesség

Teljes népesség 1565 fő (2011)^[1] +/-

Népsűrűség 49 fő/km²

Földrajzi adatok

Tszf. magasság 173 m

Terület 31,80 km²

20. Nána (*Nána*)



A katolikus templom

Közigazgatás

Ország  [Szlovákia](#)

Kerület [Nyitrai](#)

Járás [Érsekújvári](#)

Turisztikai régió [Dunamenti](#)

Rang község

Első írásos említés 1157

Polgármester Molnár Dezső

Írányítószám 943 60

Körzethívószám 036

ám

Népeség

Teljes népesség 1180 fő
(2011)^{III} +/-

Népsűrűség 66 fő/km²

Földrajzi adatok

Tszf.

magasság 108 m

Terület 17,95 km²

Testvérvárosok

[Esztergom](#)
[Bruntál](#)
[Castellarano](#)
[Barót](#)
[Törökbecse](#)

Népeség

Teljes népesség 10 919 fő (2011)^{III} +/-

Népsűrűség 812 fő/km²

Földrajzi adatok

Tszf. magasság 110 m

Terület 14 m²

21. Párkány (Štúrovo)



Bevásárlóutca



Párkány címere

Közigazgatás

Ország  [Szlovákia](#)

Kerület [Nyitrai](#)

Járás [Érsekújvári](#)

Turisztikai régió [Alsó-Garammente](#)

Rang város

Polgármester Szabó Jenő

Irányítószám 943 01

Körzethívószám 00421 (0) 36

22. Sárkányfalva (Šarkan)



templom

Közigazgatás

Ország  [Szlovákia](#)

Kerület [Nyitrai](#)

Járás [Érsekújvári](#)

Rang község

Első írásos említés 1247

Polgármester Székely Beáta

Irányítószám 943 42

Körzethívószám 036

Népeség

Teljes népesség 366 fő (2011)^{III} +/-

Népsűrűség 27 fő/km²

Földrajzi adatok

Tszf. magasság 131 m

Terület 13,64 km²

23.Szógyén (Svodín)



A katolikus templom.



Szógyén címere

Közigazgatás

Ország  [Szlovákia](#)

Kerület [Nyitrai](#)

Járás [Érsekújvári](#)

Rang [község](#)

Első írásos említés 1156

Polgármester Vígh Gábor

[Írányítószám](#) 943 54

[Körzethívószám](#) +421 36

[Testvérvárosok](#) [Tata](#)

Népesség

Teljes népesség 2574 fő (2011)^[1] ±%

[Népsűrűség](#) 48 fő/km²

Földrajzi adatok

Terület 53,6 km²

TARTALOM

KOMÁROM MEGYE/A mai Szlovákia területén fekvő települések

1. Bajcs.....	3
2. Bogya.....	3
3. Bogyarét.....	4
4. Csallóközarányos.....	4
5. Csicsó.....	5
6. Csúz.....	5
7. Dunaradvány.....	6
8. Ekecs.....	7
9. Ekel.....	7
10. Für.....	8
11. Gellér.....	8
12. Gúta.....	9
13. Hetény.....	9
14. Ifjúságfalva.....	10
15. Izsa.....	10
16. Ímély.....	11
17. Jászfalva.....	11
18. Kamocsa.....	12
19. Kisbaromlak.....	12
20. Keszegfalva.....	13
21. Kolozsnéma.....	13
22. Kolta.....	14
23. Komárom.....	14
24. Komáromfüss.....	15
25. Komáromcsehi.....	15

26. Komáromszemere.....	16
27. Komáromszentpéter.....	16
28. Kürt.....	17
29. Lakszakállas.....	17
30. Madar.....	18
31. Marcelháza.....	18
32. Martos.....	19
33. Megyerics.....	20
34. Nagykeszi.....	20
35. Nagymegyer.....	21
36. Naszvad.....	21
37. Nemesócsa.....	22
38. Path.....	23
39. Szilas.....	23
40. Szilasháza.....	24
41. Szimó.....	24
42. Tany.....	25
43. Udvard.....	25
44. Újgyalla.....	26
45. Újpuszta.....	26
46. Virt.....	27
47. Vágfüzes.....	27
48. Zsemlékes.....	28
Közigazgatásilag önállóságukat veszített települések (6).....	29
Puszták.....	29

A mai Magyarországon fekvő települések

1. Almásfüzitő.....	30
---------------------	----

2. Ács.....	30	29. Szomor.....	44
3. Ászár.....	31	30. Szomód.....	44
4. Baj.....	31	31. Tardos.....	45
5. Bana.....	32	32. Tarján.....	45
6. Bábolna.....	32	33. Tata.....	46
7. Bokod.....	33	34. Tatabánya.....	47
8. Császár.....	33	35. Tárkány.....	47
9. Csém.....	34	36. Várgesztes.....	48
10. Csép.....	34	37. Vérteskethely.....	48
11. Dad.....	35	38. Vértessomló.....	49
12. Dunaalmás.....	35	39. Vértesszőlős.....	49
13. Dunaszentmiklós.....	36	40. Vértestolna.....	50
14. Ete.....	36	Közigazgatásilag önállóságukat veszített települések...(8).....	50
15. Gyermely.....	37	Szórványtelepülések (26).....	50
16. Héreg.....	37	ESZTERGOM MEGYE/ A mai Magyarországon fekvő települések.....	51
17. Kecskéd.....	38	1. Annavölgy.....	51
18. Kisbér.....	38	2. Bajna.....	51
19. Kisigmánd.....	39	3. Bajót.....	52
20. Kocs.....	39	4. Csolnok.....	52
21. Komárom.....	40	5. Dág.....	52
22. Kömlőd.....	40	6. Dorog.....	53
23. Környe.....	41	7. Dömös.....	53
24. Mocsa.....	41	8. Esztergom.....	54
25. Nagyigmánd.....	42	9. Epöl.....	54
26. Naszály.....	42	10. Kesztlőc.....	55
27. Neszmély.....	43	11. Lábatlan.....	55
28. Szákszend.....	43		

12. Leányvár.....	56	14. Kőbölkút.....	67
13. Máriahalom.....	56	15. Kőhídgyarmat.....	67
14. Mogyorósbánya.....	56	16. Kural.....	68
15. Nagysáp.....	57	17. Libád.....	68
16. Nyergesújfalú.....	57	18. Muzsla.....	68
17. Piliscsév.....	58	19. Nagyölvéd.....	69
18. Pilismarót.....	58	20. Nána.....	69
19. Sárísáp.....	58	21. Párkány.....	70
20. Süttő.....	59	22. Sárkányfalva.....	70
21. Tát.....	59	23. Szógyén.....	71
22. Tokod.....	60	Tartalom.....	73
23. Tokodaltáró.....	60		
24. Úny.....	60		
A mai Szlovákia területén fekvő			
települések:.....			
1. Bart.....	61		
2. Bátorkeszi.....	61		
3. Béla.....	62		
4. Bény.....	62		
5. Búcs.....	63		
6. Dunamocs.....	63		
7. Ebed.....	64		
8. Érsekkéty.....	64		
9. Farnad.....	64		
10. Karva.....	65		
11. Kéménd.....	65		
12. Kicsind.....	66		
13. Kisújfalú.....	66		

A WIKIPÉDIÁRÓL LEGYŰJTÖTTE: Vasi Ferenc
Zoltán, Tata