


SELMECBÁNYA ANNO

Képes album, összeállította: dr. Izsó István



MISKOLC, 2020

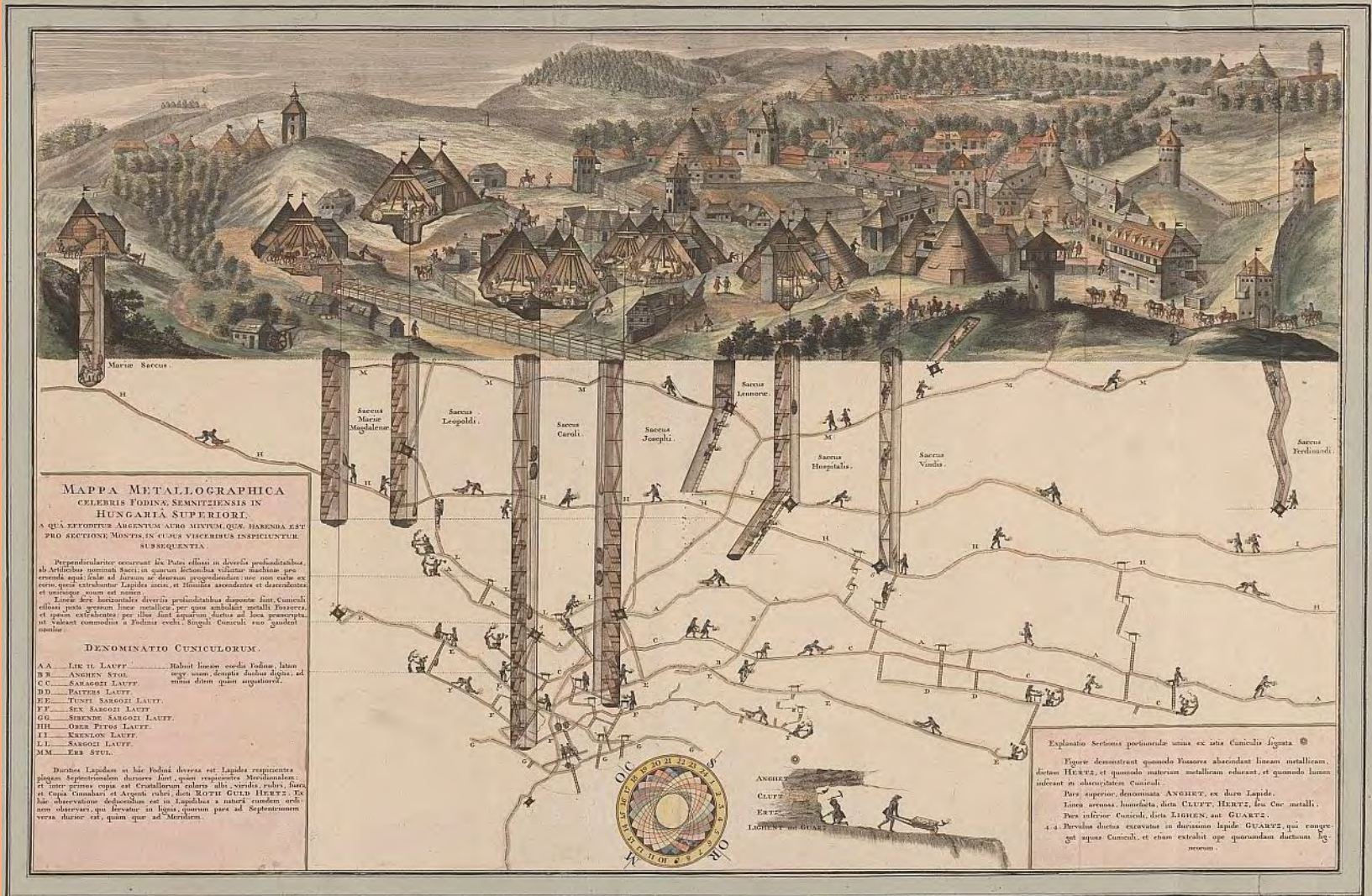


1. A bányavárosok térképe 1701-ből

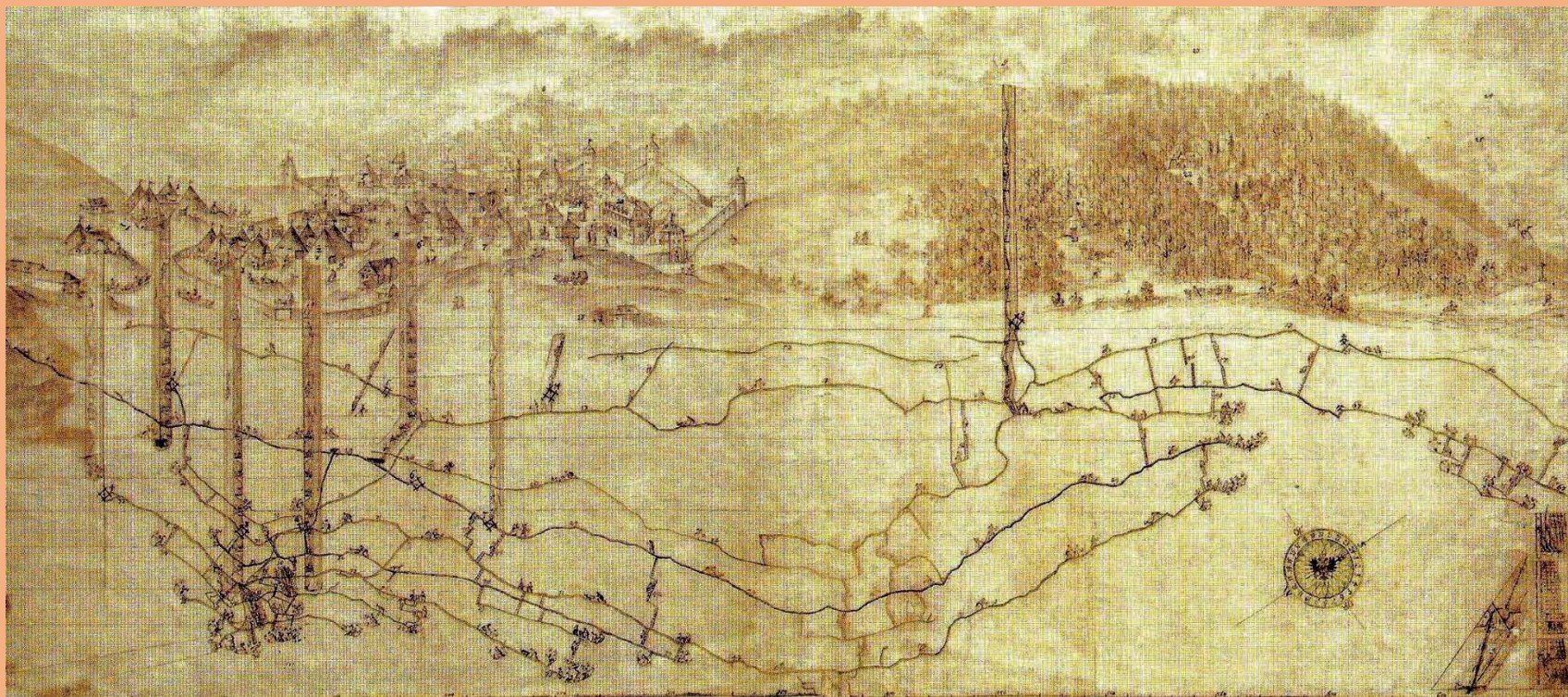


1. Il Castello. 2. Vn bastione con 3 pezzi di cannoni. 3. Vna rondella con un pezzo di cannone. 4. Il campanile. 5. La torre della poluere
 sotto la quale sta l'Arsenale. 6. Porto del Castello. 7. Quartiere del Comandante. 8. Quattro Rondelle picciole cantonate. 9. Due cannoni. 10. Il castelletto nuouo.
 11. Porta de Cremiz. 12. Porta di Kepten. 13. Porta appresso il Cortile della Camera. 14. Porta per entrar nella Città. 15. Casa del Publico. 16. Stoda uerso
 Allen. 17. Casuccia per la guardia. 18. Le miniere d' argento

2. Selmecbánya város ábrázolása 1676-ból

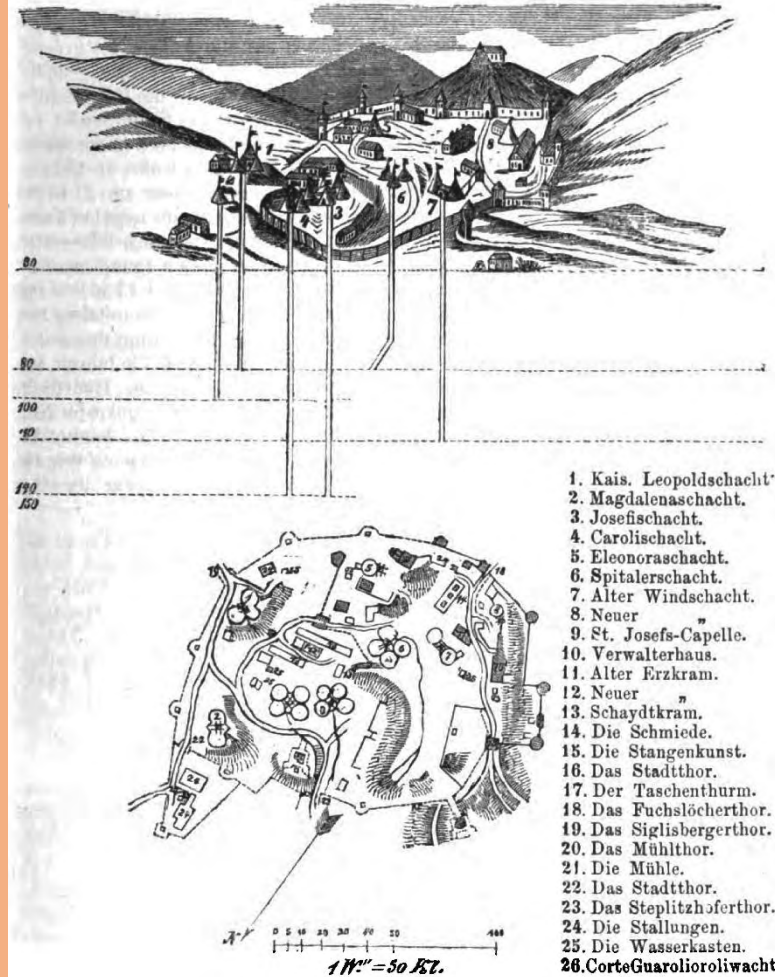


3. Selmecbánya bányászata 1695-ben



4. Szélakna (Windschacht) és bányászata 1696-ban


Aufriss und Grundriss
 der äusseren Taggebay des Hauptbergwerks Oberbiberstollen bei der Stadt Schemnitz,
 Anno 1709.




5. A Felső-Bieber-tárói bányamű 1709-ben (szélaknai Brenner Szövetkezet)



8. A selmeci Főkamagrófi Hivatal zászlója 1751-ből



9. Selmecbánya látképe 1764-ben



11. Bányábrázolás az 1760-as évekből




12. A Ferenc császár altáró átadásakor vert emlékérem 1765-ből




13. Selmecbánya látképe az 1780-as években



14. Szklénó (Glasshütte) az 1780-as években



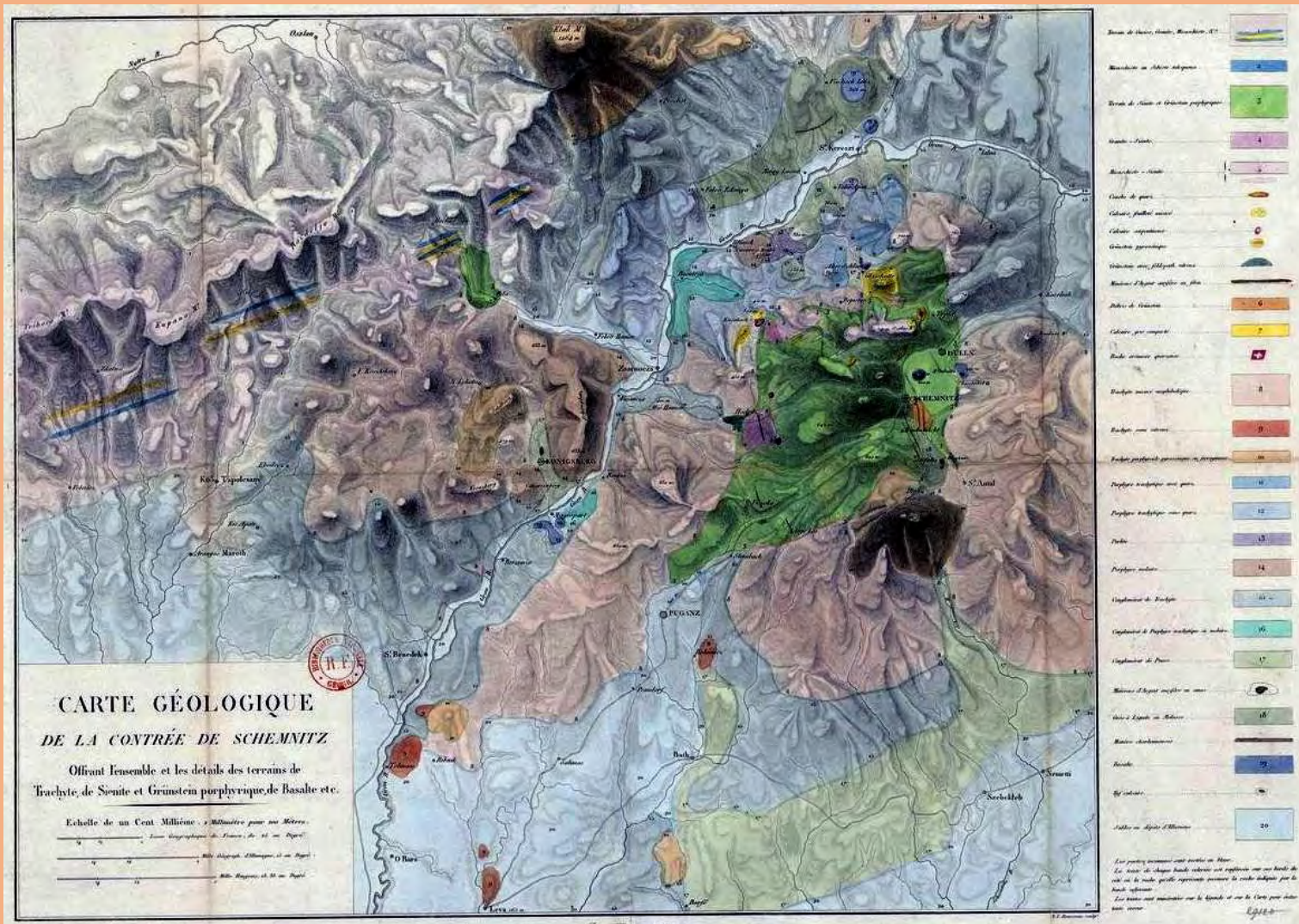
15. A selmeci kálvária 1812-ben



16. Vízoszlopos szivattyú Selmecebányán a 19. sz. elején




17. Selmecbánya vidéke a 19. sz. elején



18. A selmeci bányakerület földtani térképe 1822-ből




19. Selmecbánya látképe 1822-ben



21. Jövesztés és szállítás Selmecebányán az 1830-as években



22. Selmecbánya látképe 1835-ben



23. Selmecebánya főutcája a Kamaraházzal, 1845-ben




24. Bélabánya (Dilln) látképe az 1850-es években



25. A selmeci kálvária látképe 1861-ben




26. A selmeci Óvár 1861-ben




27. Selmecbánya látképe D-i irányból nézve (1862)





28. Selmecbánya látképe Ny-i irányból nézve (1862)



29. Selmecbánya látképe 1863-ból



30. A selmeci bányász-akadémikusok kávéháza: „az Arany Bányamécshez” (1865)



31. A II. József altáró utolsó szakaszának kihajtása során használt Broszmann-Kachelmann kőzetfűrógépek és Kachelmann-kompresszor (1876), valamint az altáró megnyitásakor kiadott arany emlékérem (1878)



32. A selmeci Óvár 1887-ben



33. A Szent Katalin templom és a Városháza a 19. század végén




34. Az un. Holdsarlós Madonna-szobor a Szent Katalin templomban (M. S. mester műhelye, 1506.)

SELMEC PANORÁMÁJA

TAJKEPI ÉS GEOLOGIAI KITÜNTETÉSEL.

Dr. Szabó Józseftől.


VUE PANORAMIQUE ET GÉOLOGIQUE DE SCHEMNITZ




Helyi nevek a táj egyes részei szerint és némelyeknél a magasság a tenger felett.

1. Schemnitz	2. Schemnitz	3. Schemnitz	4. Schemnitz	5. Schemnitz	6. Schemnitz	7. Schemnitz	8. Schemnitz	9. Schemnitz	10. Schemnitz
11. Schemnitz	12. Schemnitz	13. Schemnitz	14. Schemnitz	15. Schemnitz	16. Schemnitz	17. Schemnitz	18. Schemnitz	19. Schemnitz	20. Schemnitz
21. Schemnitz	22. Schemnitz	23. Schemnitz	24. Schemnitz	25. Schemnitz	26. Schemnitz	27. Schemnitz	28. Schemnitz	29. Schemnitz	30. Schemnitz
31. Schemnitz	32. Schemnitz	33. Schemnitz	34. Schemnitz	35. Schemnitz	36. Schemnitz	37. Schemnitz	38. Schemnitz	39. Schemnitz	40. Schemnitz
41. Schemnitz	42. Schemnitz	43. Schemnitz	44. Schemnitz	45. Schemnitz	46. Schemnitz	47. Schemnitz	48. Schemnitz	49. Schemnitz	50. Schemnitz

35. Szabó József 1888-ban megjelent térképe (eredeti mérete 60 x 85 cm)




36. A Bányászati és Erdészeti Akadémia új épülete és környéke (1892)



37. Az Akadémia új épületének felavatási ünnepélyén készült fénykép (1892)



38. Képeslap a 19. sz. végéről




A selmecz-bányai régi plébánia templom

39. Képeslap a 19. sz. végéről



40. Képeslap a 19. sz. végéről



41. Képeslap a 19. sz. végéről

Selmeezbánya — Erzsébet utcai részlet.



42. Képeslap a 19. sz. végéről



Selmechény

Kossuth-tér részlet

43. Képeslap a 20. sz. elejéről



44. Képeslap a 20. sz. elejéről




45. Képeslap a 20. sz. elejéről



46. Képeslap a 20. sz. elejéről




47. Selmecebánya látképe (1900)




48. Az Akadémia új épülete a Fűvészkertben (1900)




49. Az Akadémia régi központi épülete (1900)




50. Selmecbánya Ferenc-akna (1900)



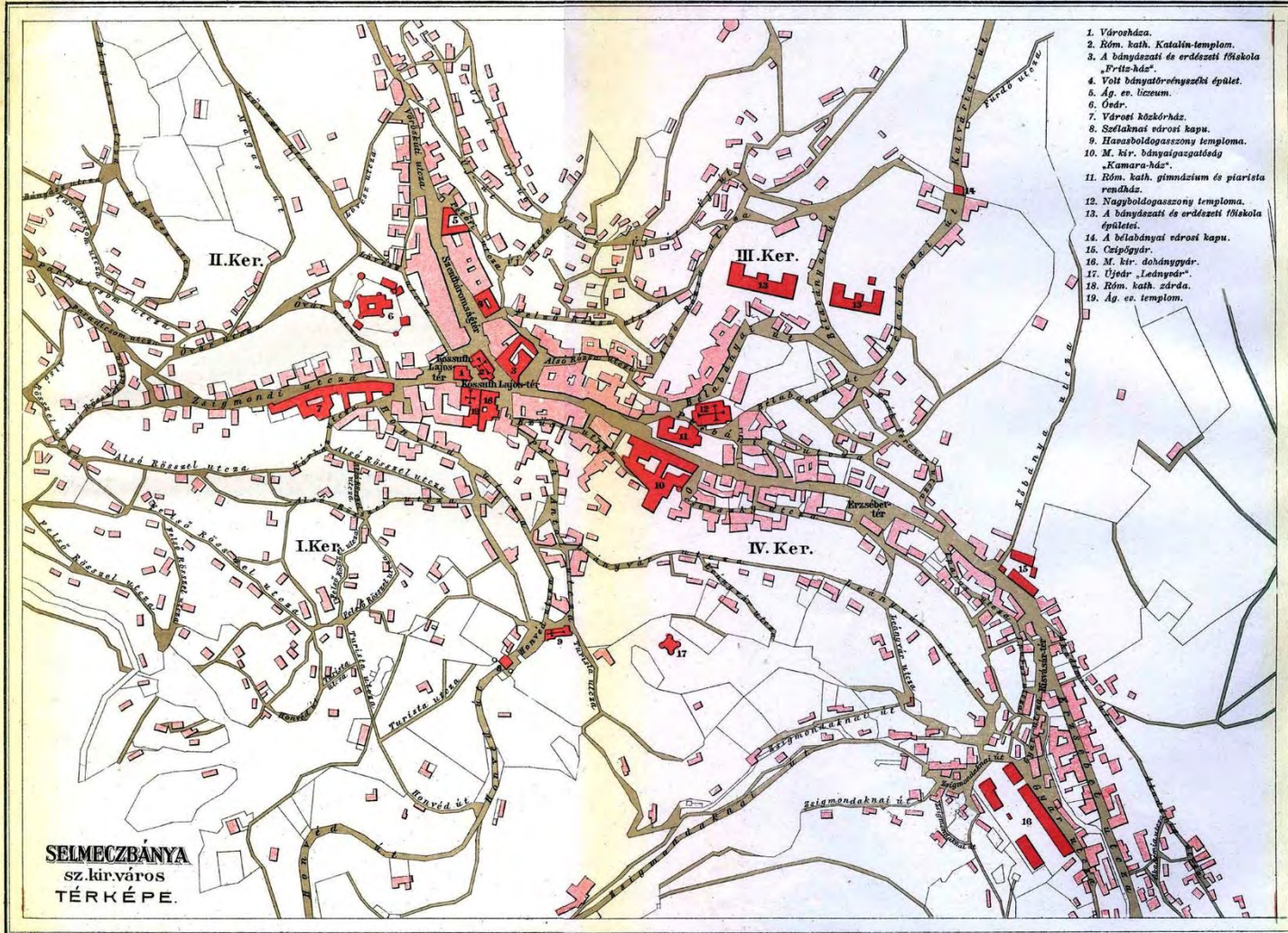
51. A hodrusbányai zúzómű (1900)



52. Az m. kir. Fémkohó Selmecebányán (1900)




53. A Városháza és a Kammerhof (1900)



54. Selmezbánya sz. kir. város térképe (1906)



55. Selmecebánya látképe (1906)



56. Selmecbánya Leányvár (1906)



57. Az Óvár, az Újvár felől (1906)



58. A dohánygyár (1906)



59. A Városháza (1906)



60. A Szentháromság-tér (1906)



61. A Kálvária (1906)



62. A Leányvár környéke (1906)




63. A piaristák rendháza (1906)



64. A kamaraház (1906)



65. A Szent Katalin templom (1906)



66. A Havas Boldogasszony templom (1906)



67. Zsigmond-akna (1906)



68. Hegybánya (1906)


Főiskolai igazgatósági épület

Selmecebánya

1906 aug. 26.



69. Képeslap 1906-ból



70. Képeslap az 1910-es évek elejéről



71. Képeslap az 1910-es évek elejéről


Selmeczbánya — Ó-vár



72. Képeslap az 1910-es évek elejéről



73. Képeslap az 1910-es évek elejéről



74. Képeslap az 1910-es évek elejéről



75. Képeslap az 1910-es évek elejéről

Vihnyefürdő

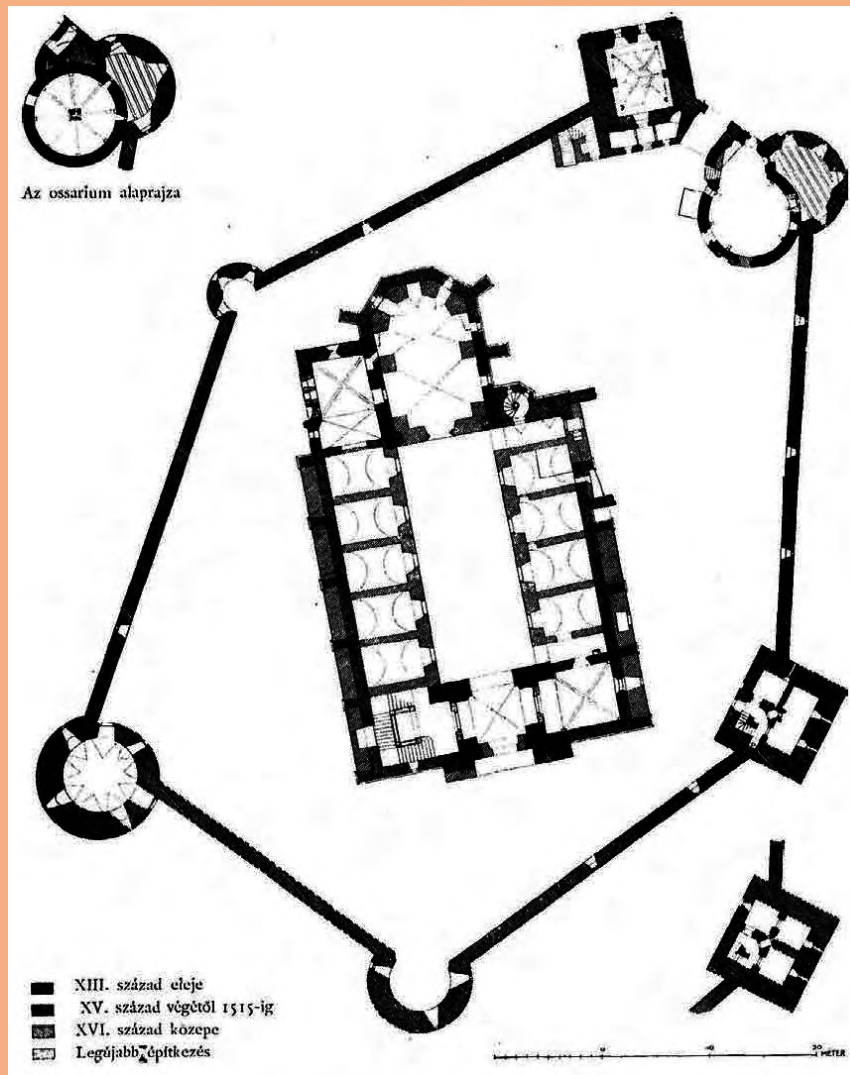
Hell ház



76. Képeslap az 1910-es évek elejéről



77. Az Óvár látképe (1915)



78. Az Óvár alaprajza (1915)



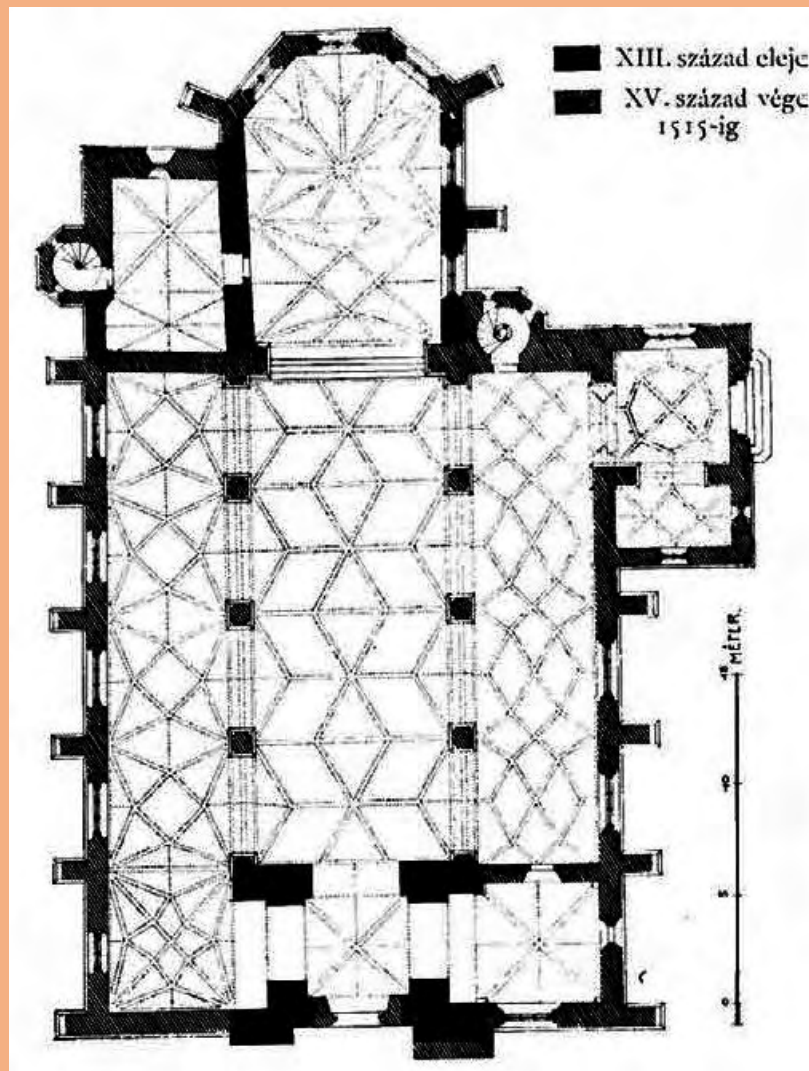
79. Az Óvár makettje ma a Múzeumban



80. Az Óvár K-i homlokzatának rajza (1915)




81. Az Óvár falába illesztett sírkövek (1915)



82. A hajdani vártemplom rekonstruált alaprajza (1915)



83. A belső várudvar a függőfolyosókkal (1915)



84. Céh-házak a Rózsa utcában



85. A Szentháromság-táró bejárata




86. Csontváry Kosztka Tivadar: Selmecebánya látképe c. festménye (1902)



87. A Csontváry-festményen megörökített Erzsébet királyné emlékezetére kivágott E betű a Szécsi-forrás felett



88. Képeslap a 20. század elejéről



89. Képeslap a 20. század elejéről



Selmeczbánya.


A takarékpénztár villatelepe.

90. Képeslap a 20. század elejéről



91. A Rózsa utca a Főiskolával (Képeslap a 20. század elejéről)

A város a Leányvárról.



92. Képeslap a 20. század elejéről



93. Selmecbánya címere az Óvárban és bányász címer a Klopacskán




94. Szent Borbála szobra az Óvárban és bányász címer a Kálvária 3. kápolnáján



95. Selmecebánya védőszentje a Zsigmond-akna épületén



96. A Szitnya a Tatárrétről nézve




97. Régi bányász-lakóház




Selmeczbánya. A főiskolai paloták

98. Képeslap a 20. század elejéről



99. A Főiskola díszes kapuja



Selmecbánya.
Chemiai labororium.

100. Korabeli képeslap (1917)

A KÉPEK FORRÁSAI

Címlapkép: A Kammerhof 1867-ben. In: History of mining in Slovakia (Kosice, 2008.)

1. Banícka a hutnícka minuslost Slovenska v kartografických pamiatkach (Kosice, 2010.)
2. Borovszky Samu (szerk.): Hont vármegye és Selmecebánya sz. kir. város (Magyarország vármegyéi és városai sorozat: Budapest, 1906.)
3. Marsigli, Luigi Ferdinando: Danubius Pannonico-mysicus... (Amsterdam, Hagrae, 1726. III. kötet)
4. History of mining in Slovakia (Kosice, 2008.)
5. Lipold Márk Vince: Der Bergbau von Schemnitz in Ungarn. In: Jahrbuch der k. k. Geologischen Reichs-Anstalt, 17. Band, 1867.)
6. History of mining in Slovakia (Kosice, 2008.)
7. Török Enikő: Selmecebánya 1738-as térképe. In: Fons, X. (2003) 2. sz.
8. - 9. Selmecebánya az európai bányászat bölcsője (Központi Bányászati Múzeum, Sopron, 2001. – Ismertető)
10. History of mining in Slovakia (Kosice, 2008.)
11. Born Ignác: Briefe über mineralogische Gegenstände... (Frankfurt, Leipzig, 1774.)
12. Internet (<https://www.numisbids.com/n.php?p=lot&sid=2249&lot=4219>)
13. - 14. Bárta, Vladimír (szerk.): Terra Banensium (AB Art Press, 2011.)
15. Szilágyi István: A selmecebányai kálvária és ábrázolásai (Budapest, 2006.)
16. - 17. Bright, Richard: Travels from Vienna through Lower Hungary (London, 1818.)
18. Internet (<https://gallica.bnf.fr/ark:/12148/btv1b53029385m>)
19. Portréty komorských grófov (Kosice, 2007.)

20. Szilágyi István: A selmecbányai kálvária és ábrázolásai (Budapest, 2006.)
21. Bright, Richard: Travels from Vienna through Lower Hungary (London, 1833.)
22. Fillértár, 1835. 14. szám
23. Portréty komorských grófov (Kosice, 2007.)
24. Bárta, Vladimír (szerk.): Terra Banensium (AB Art Press, 2011.)
25. Vasárnapi Újság, 1861. 43. szám
26. Vasárnapi Újság, 1861. 44. szám
27. - 28. Cotta, Bernard: Ungarische und Siebenbürgische bergorte (Leipzig, 1862.)
29. Internet: Wikipédia (<https://hu.wikipedia.org/wiki/Selmecb%C3%A1nya>)
30. Vasárnapi Újság, 1865. 17. sz.
31. Pethe Lajos: Fémbányászatunk technikai fejlődése (Budapest, 1929.) és Internet (<http://banyaszmult.uw.hu/a249.htm>)
32. Vasárnapi Újság Füzetekben (1887.)
33. Bárta, Vladimír (szerk.): Terra Banensium (AB Art Press, 2011.)
34. Genthon István: A selmecbányai Szent Katalin templom hajdani főoltára. In: Archeológiai Értesítő, 1931. 134-161. p.
35. History of mining in Slovakia (Kosice, 2008.)
36. - 37. Vasárnapi Újság, 1892. 28. sz.
38. - 46. Internet (régi képeslapok gyűjteményei)
47. - 53. Az Osztrák-Magyar Monarchia írásban és képben, 21. kötet (Wien, 1900.)
54. - 68. Borovszky Samu (szerk.): Hont vármegye és Selmeczbánya sz. kir. város (Magyarország vármegyéi és városai sorozat: Budapest, 1906.)

69. - 76. Internet (régí képeslapok gyűjteményei)

77. - 83. Lux Kálmán: A selmeczbányai Óvár. In: Magyarország műemlékei IV. kötet 5-42. p. (Budapest, 1915.) – kivéve: 79. sz. kép

84. - 85. Selmeczbányaiak Emlékkönyve (Budapest, 1936.)

86. Internet ([https://hu.wikipedia.org/wiki/F%C3%A1jl:Cskt-selmecbanya_latkepe_\(1902\).jpg](https://hu.wikipedia.org/wiki/F%C3%A1jl:Cskt-selmecbanya_latkepe_(1902).jpg))

87. Selmeczbányaiak Emlékkönyve (Budapest, 1936.)

88. - 100. Régi képeslapok és fényképek Werner Norbert gyűjteményéből



JÓ SZERENCSET!

